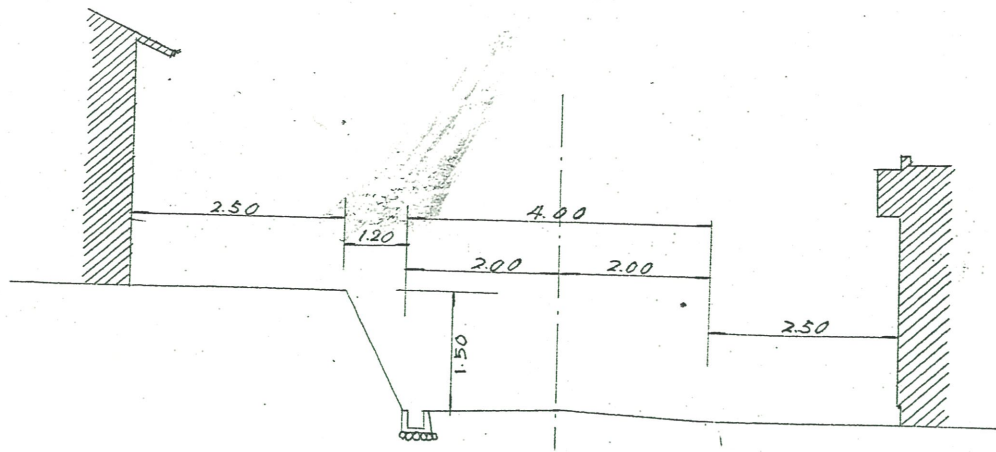
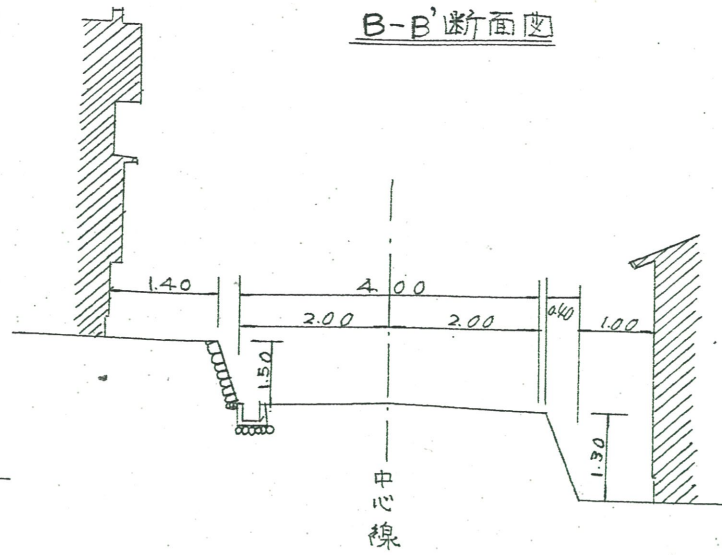


A-A'断面図

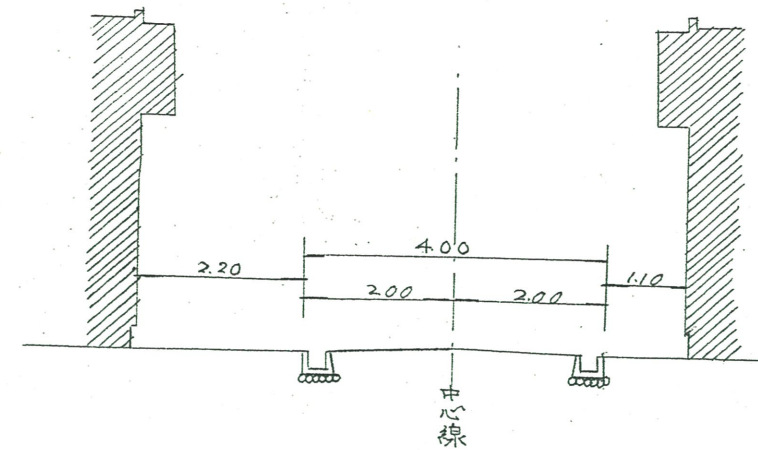


断面図

B-B'断面図

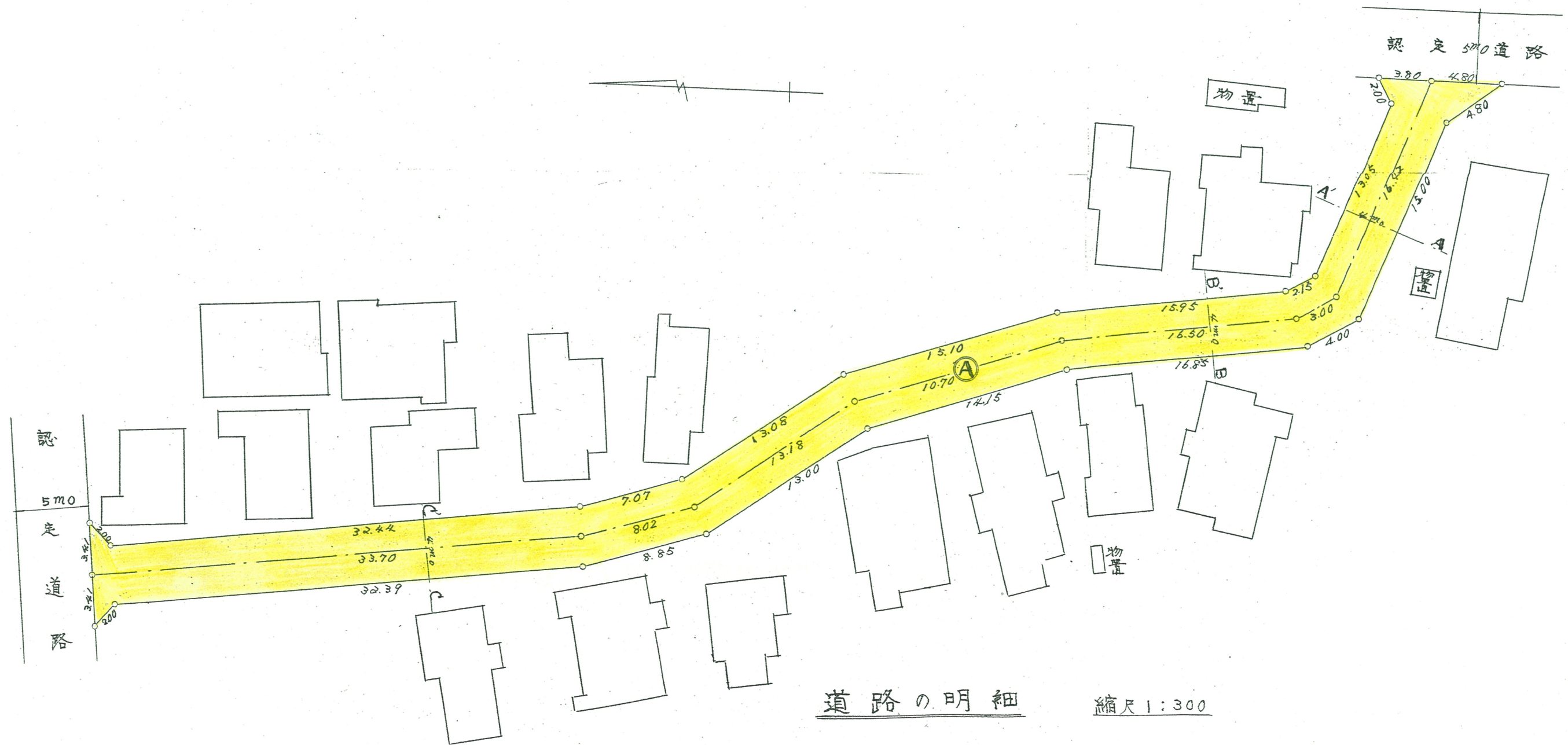


C-C'断面図



道路位置指定図	指定番号	39-327
中沢町 地内	指定年月日	S39.11.6

地籍図 (実測図及び公図写)



道路の明細

縮尺 1:300

延長 105.50m 幅員 4.00m

道路位置指定図	指定番号	39-327
中沢町 地内	指定年月日	S39.11.6

公圖寫圖

縮尺六百分之壹

申請地 茨松市中沢町 四七九ノ一、四七九ノ二、四七九ノ四ニ 地先

申請地位置図

茨松市中沢町 479-1 479-2 479-4ニ 地先

