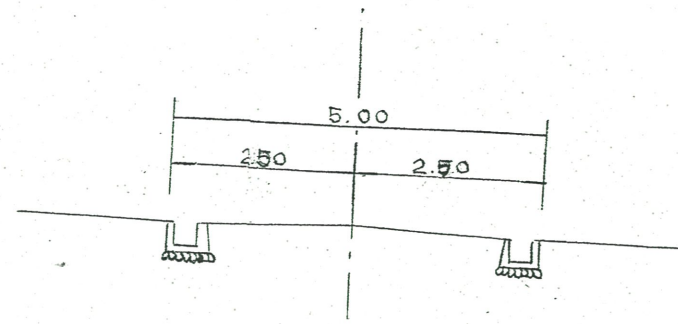



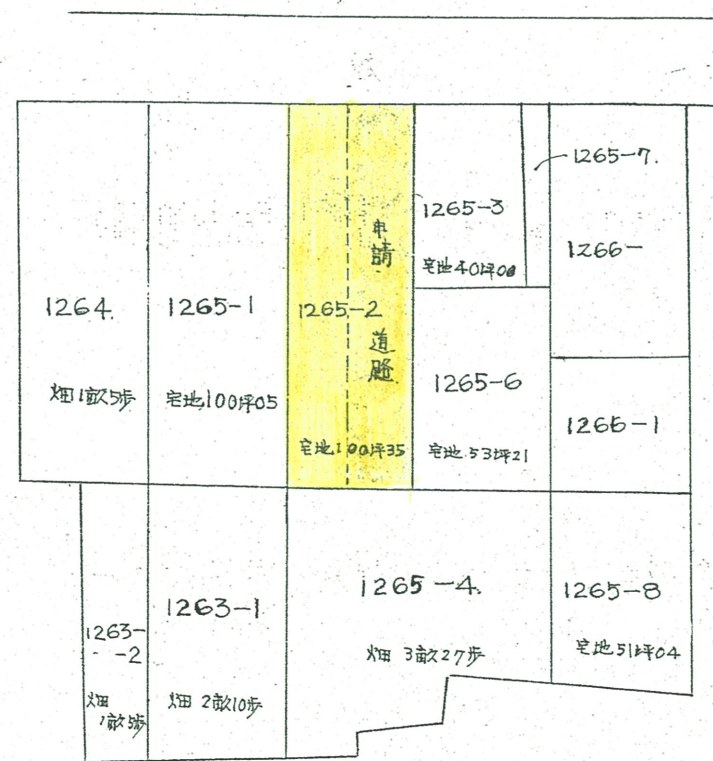
断面図 SCALE 1/100

道路位置指定図	指定番号	40-150
鴨江二丁目 地内	指定年月日	S40. 7. 5

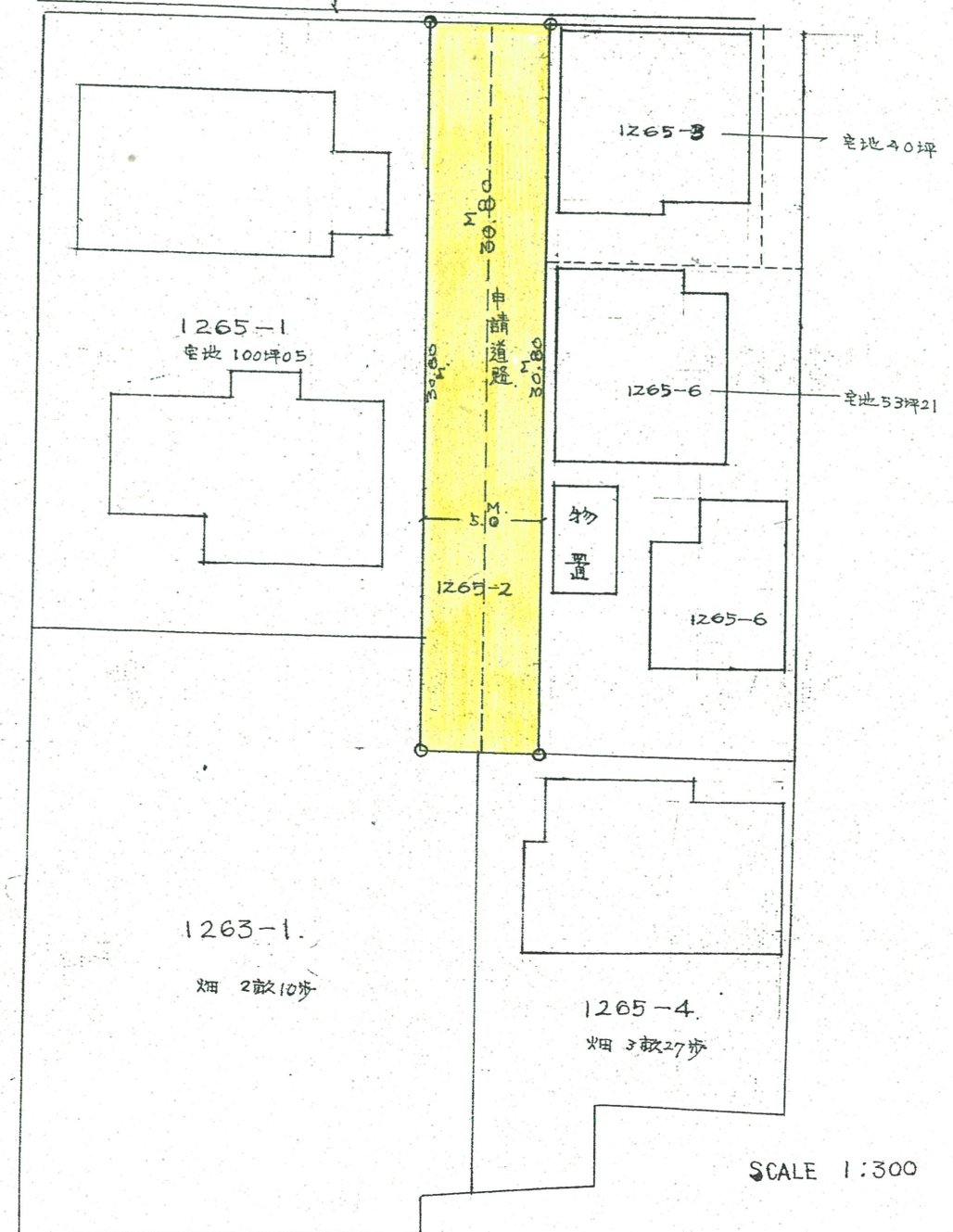


公道

地籍図 (実測図及び公図写)



申請道路
巾 5.1100
延長 30M 80



SCALE 1:300