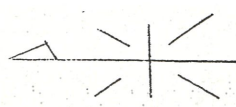


附近見取図



至半田

断面図

$$S = \frac{1}{100}$$

道路位置指定図	指定番号	40-424
三方原町 地内	指定年月日	S40.11.26

至部田

作業場

申請地

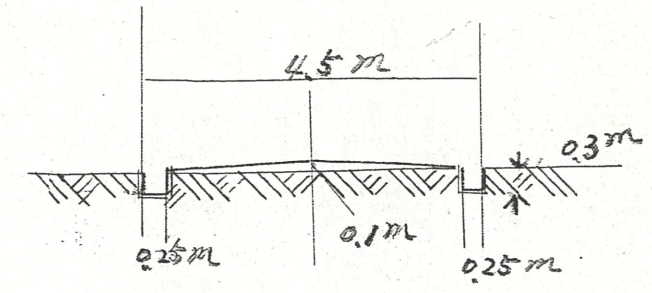
申請人宅地  
申請人土地

私道

バス  
野野野駅

大正奥山線

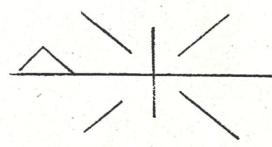
排水路



実測図

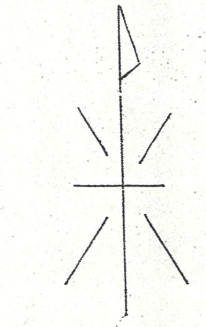
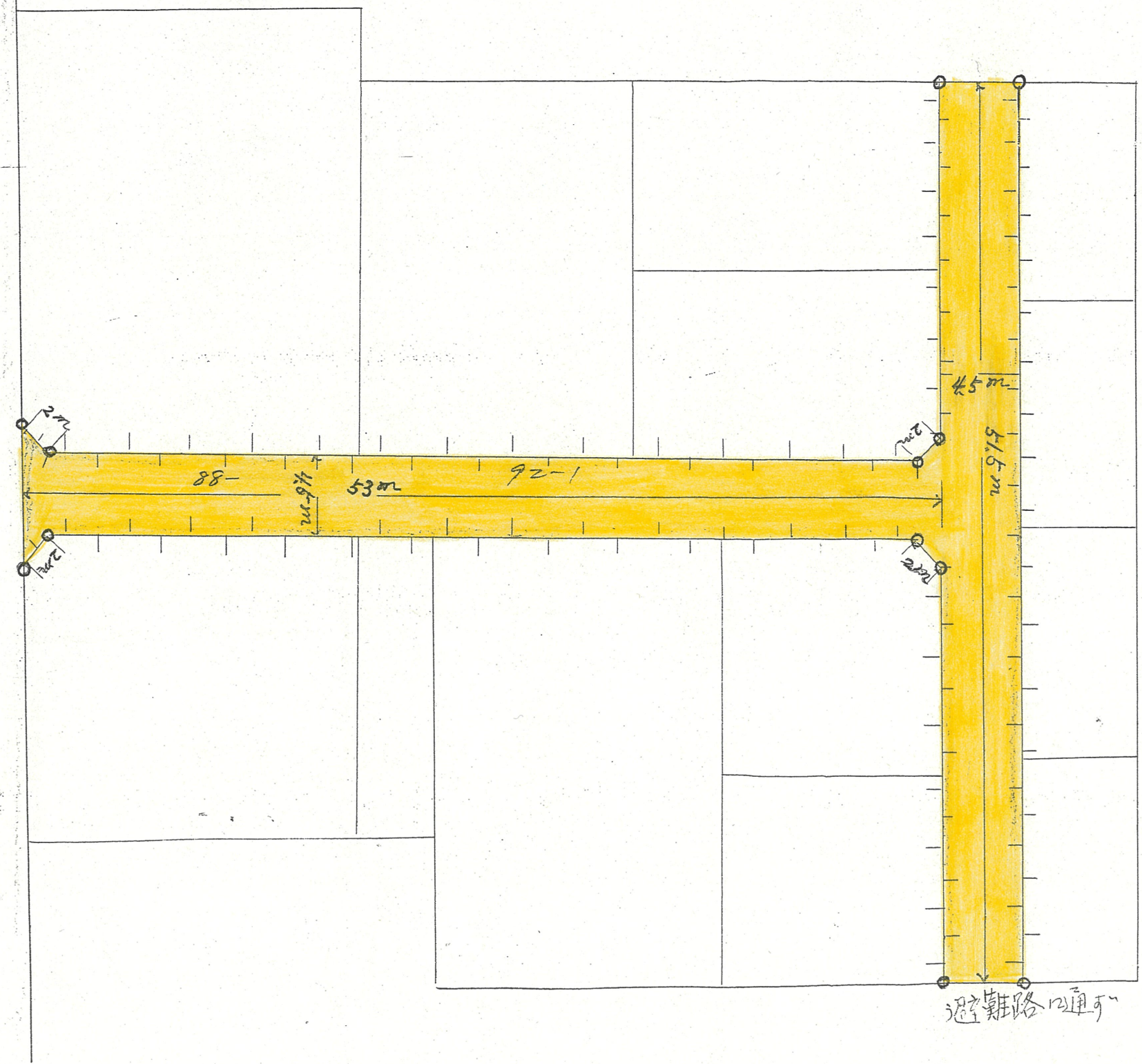
地籍図 (実測図及び公図写)

公図写

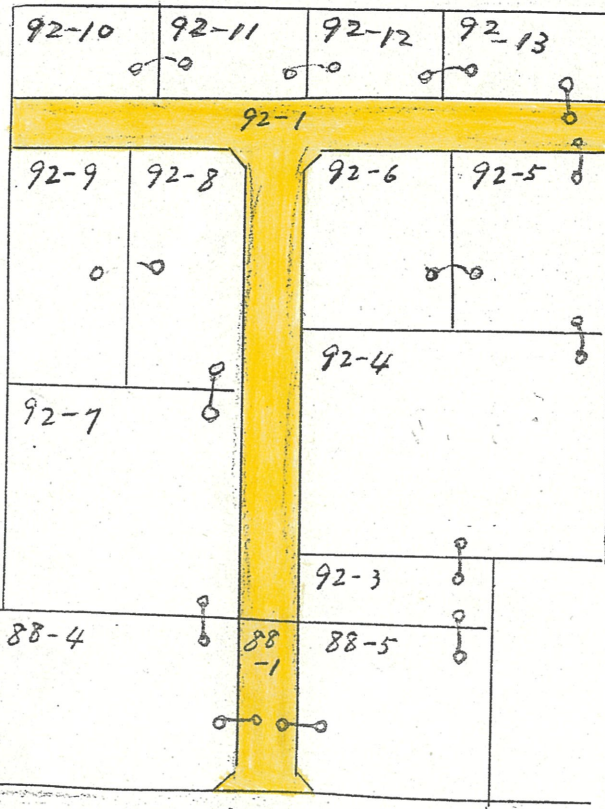


$$S = \frac{1}{600}$$

公道 5.4m



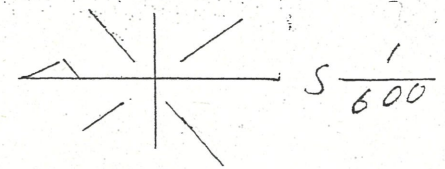
$$S = \frac{1}{300}$$



公道

退路難路 12m可

道路位置指定図	指定番号	40-424
三方原町 地内	指定年月日	S40.11.26



避難路記入地籍図

