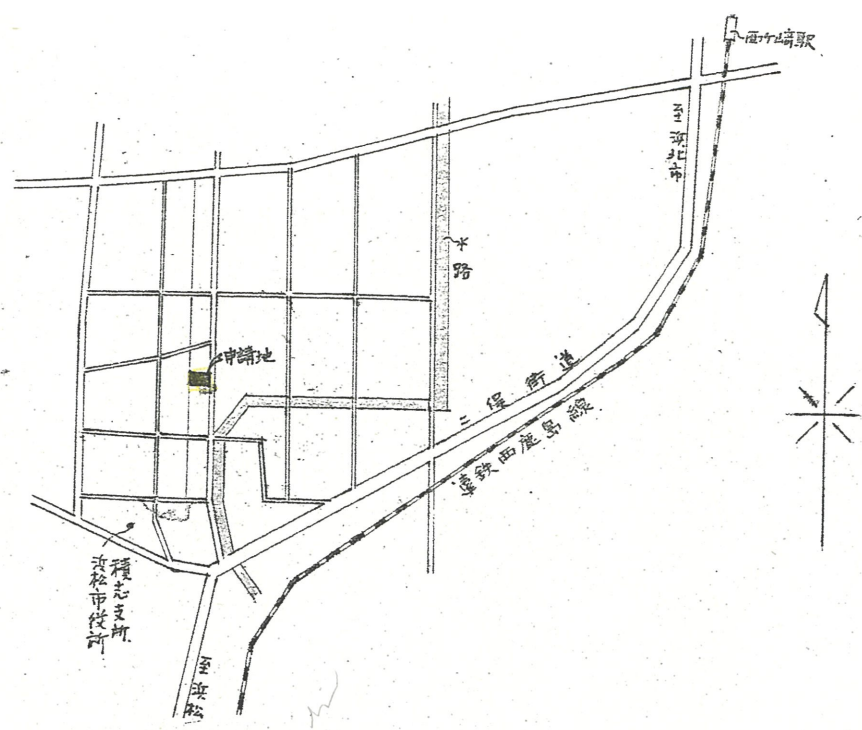



附近見取図

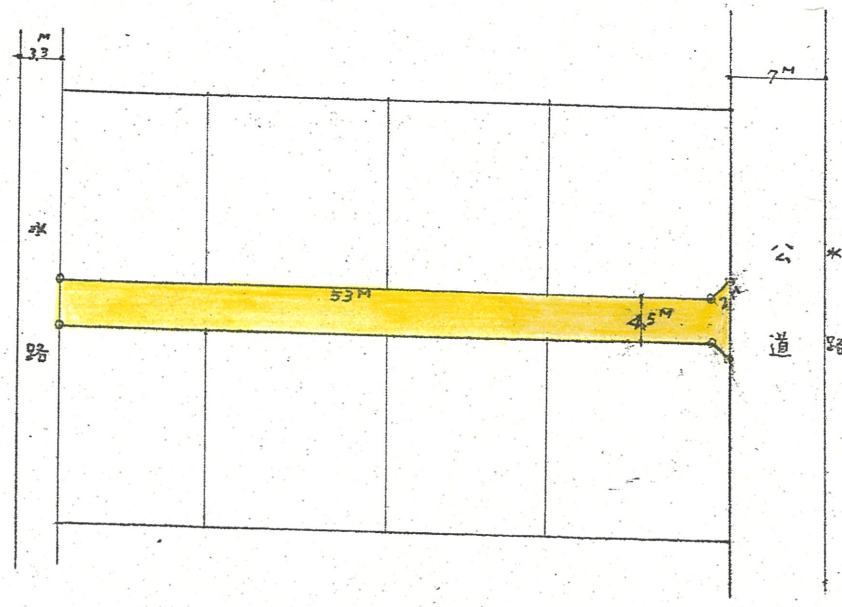


道路位置指定図	指定番号	40-455
西ヶ崎町 地内	指定年月日	S40.12.7

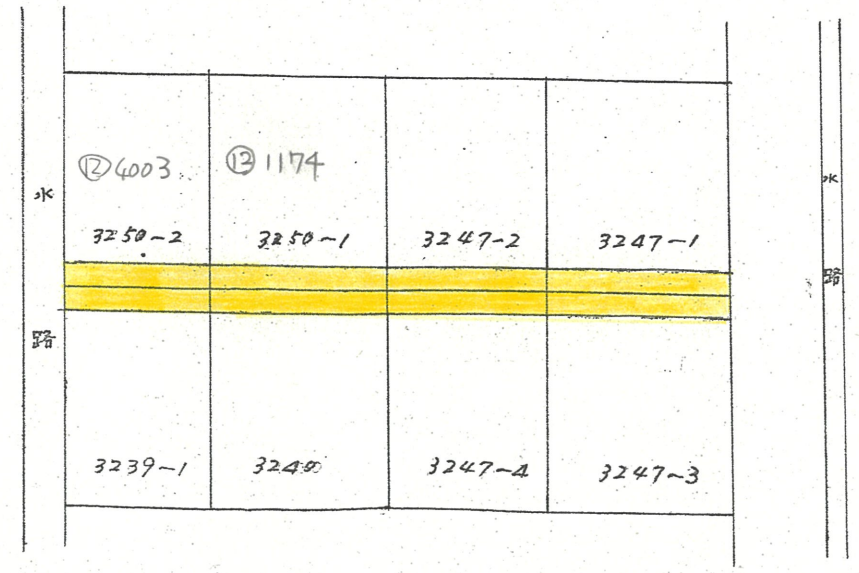
断面図



地籍図 (実測図及び公図写)



実測図 $S = \frac{1}{600}$



土地改良指定地写 $S = \frac{1}{600}$