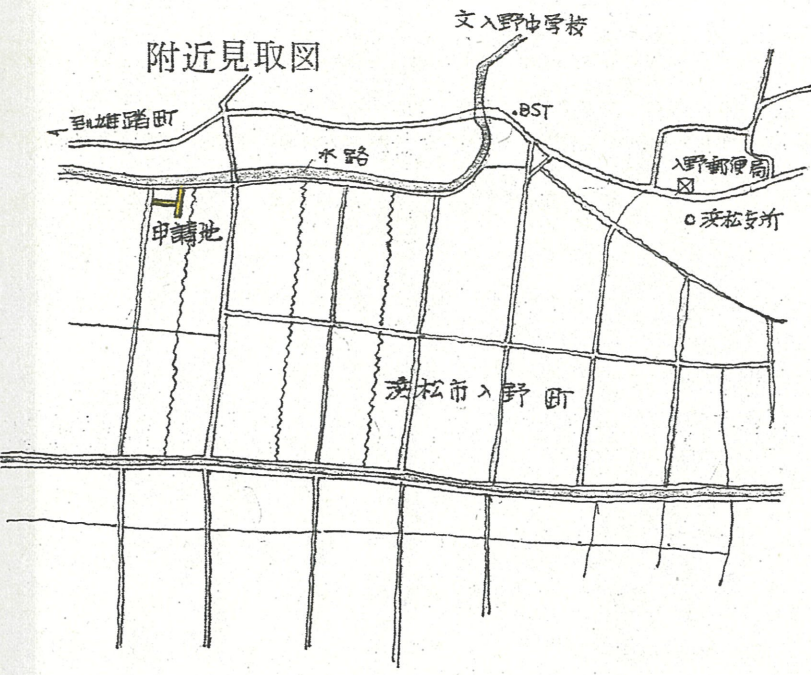


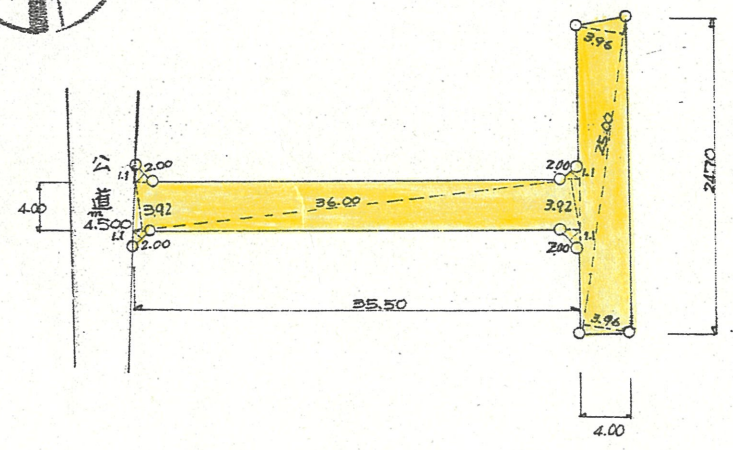
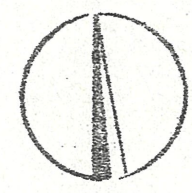
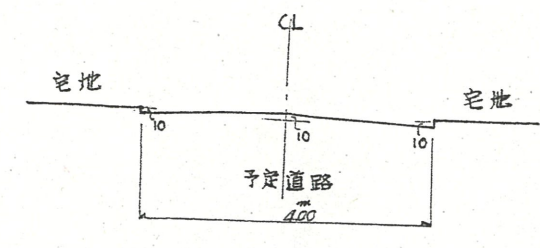
断面図

道路位置指定図	指定番号	40-573
入野町 地内	指定年月日	S41. 2.25

附近見取図



地籍図 (実測図及び公図写) 単位 m 1:600



求積表

$36.00 \times (3.92 + 3.92)$	$= 282.24$
$2.00 \times 1.10 \times 4$	$= 8.80$
$25.00 \times (3.96 + 3.96)$	$= 198.00$
計	$= 489.04$
$\frac{1}{2}$	$= 244.52$

水路

堤防敷

