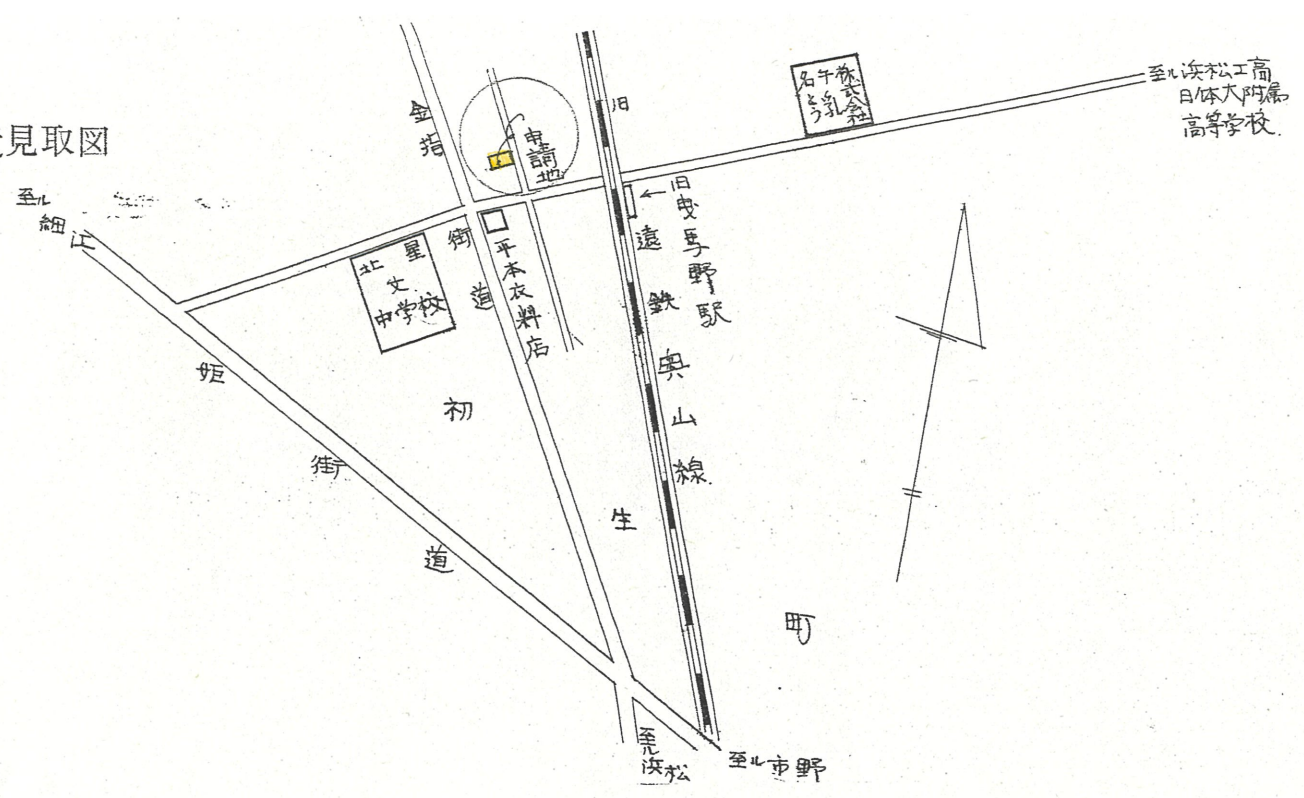


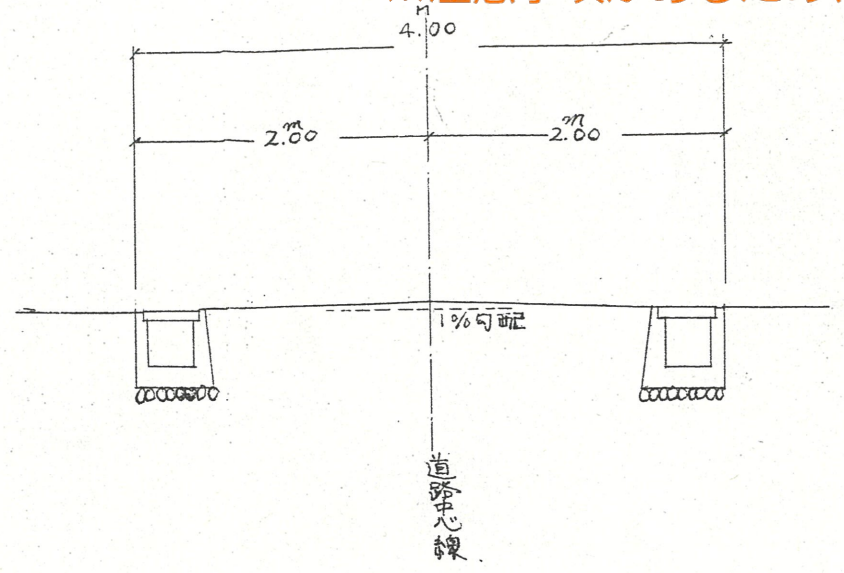
道路位置指定図	指定番号	40-578
初生町 地内	指定年月日	S41. 3. 3

※注意事項があるため、窓口にてご確認ください。

附近見取図

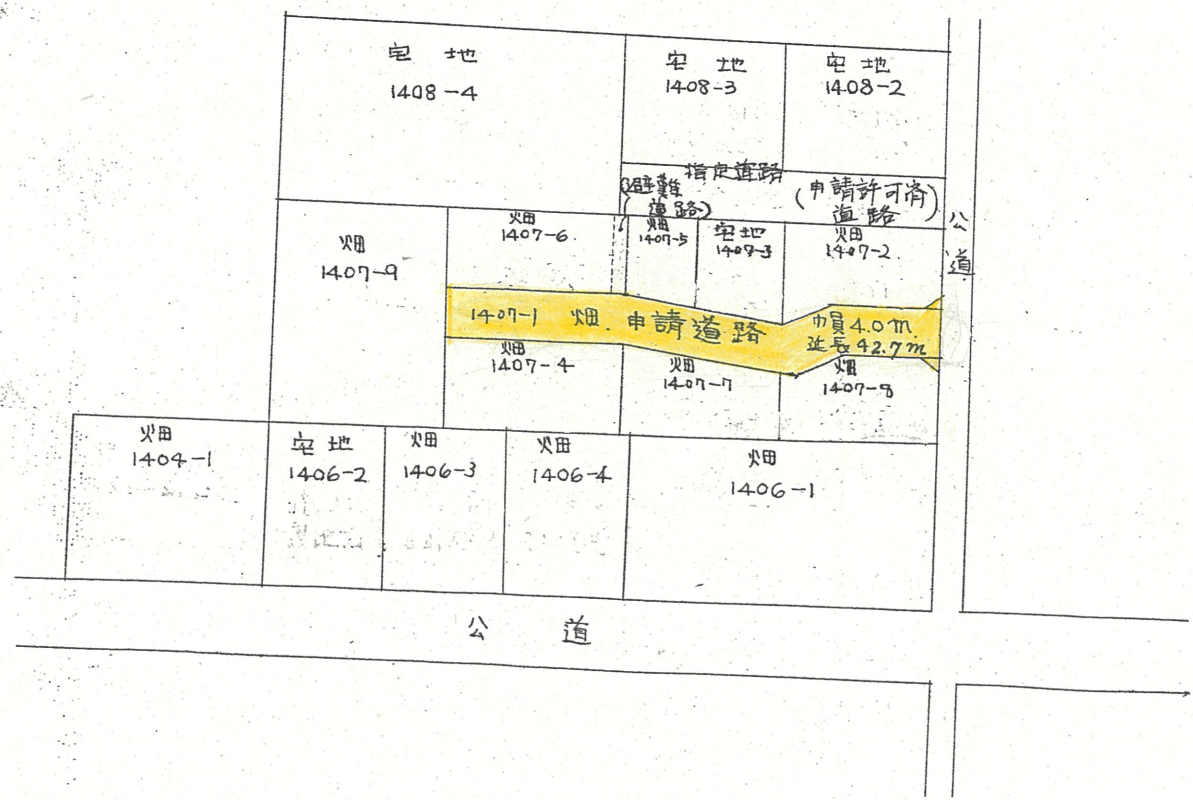
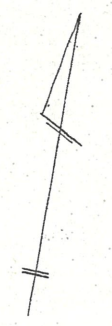


断面図 1/50



地籍図 (実測図及び公図写)

公図写図



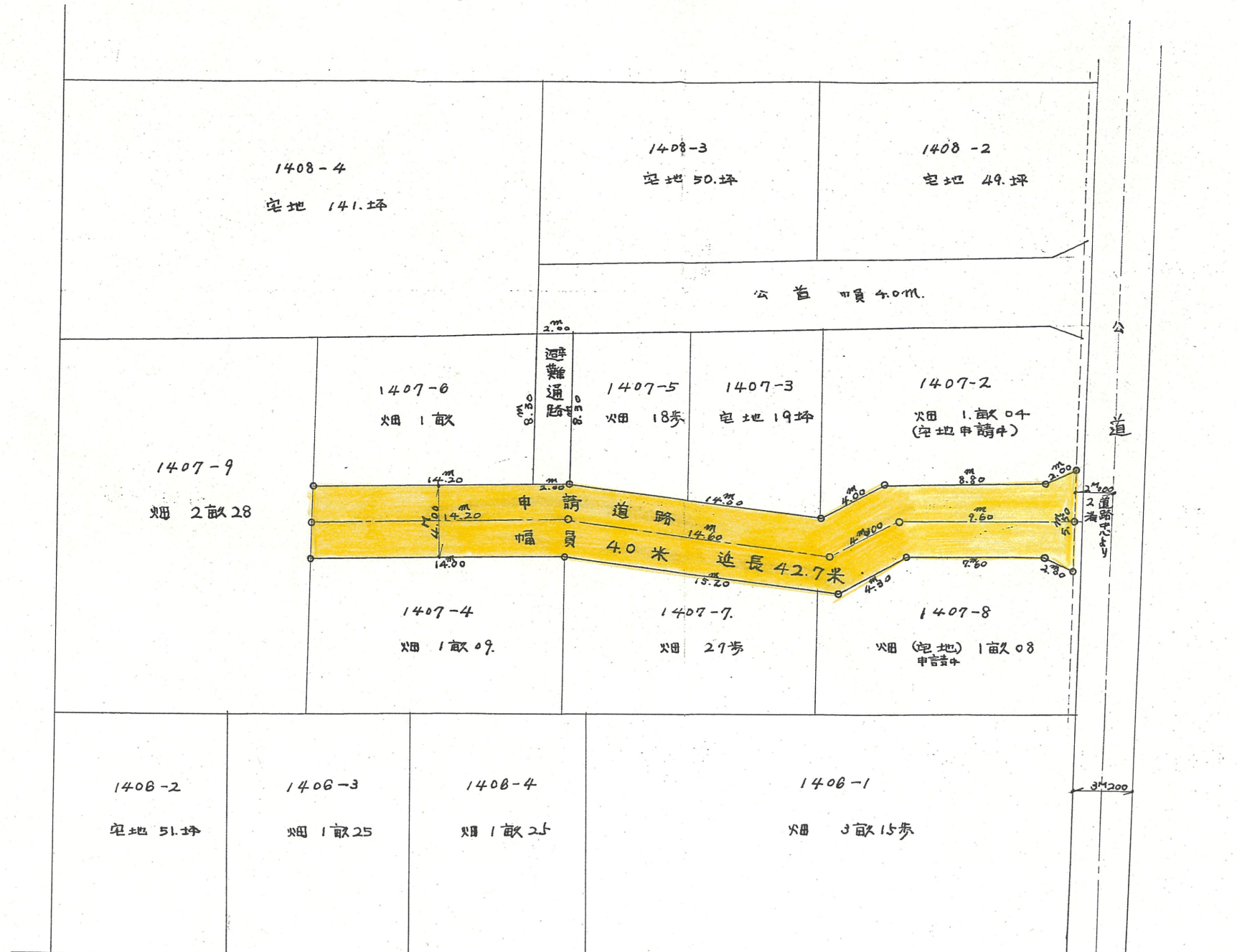
# 實測平面圖

道路位置指定図	指定番号	40-578
初生町 地内	指定年月日	S41. 3. 3

縮尺 百分之一

※注意事項があるため、窓口にてご確認ください。

申請道路 幅員 4M.0 延長 42.7M



公道