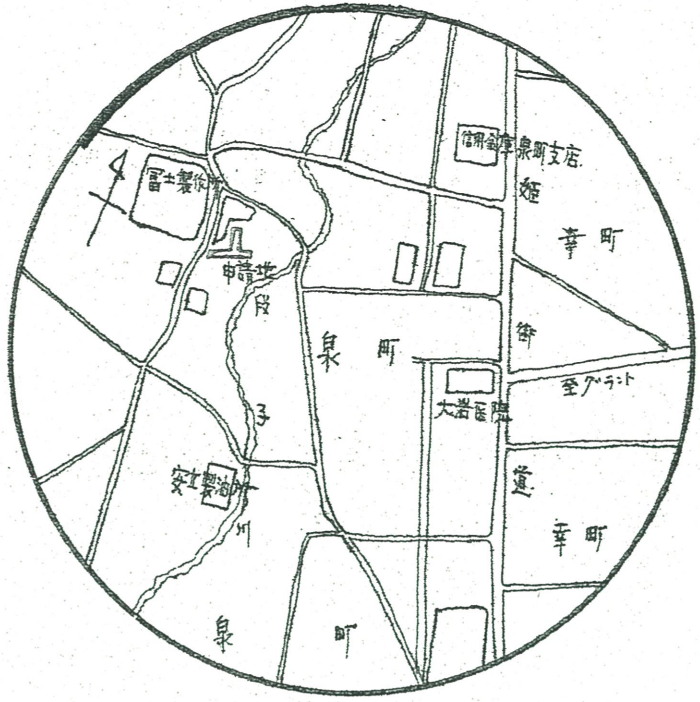


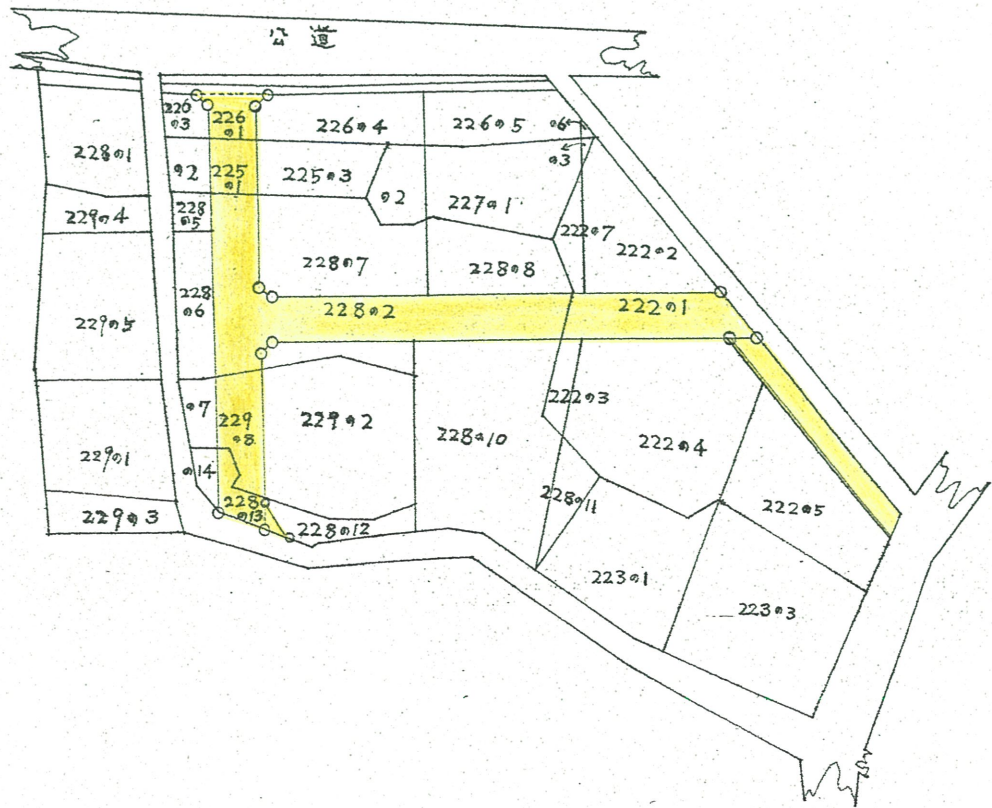
附近見取図



公図写しの配置図

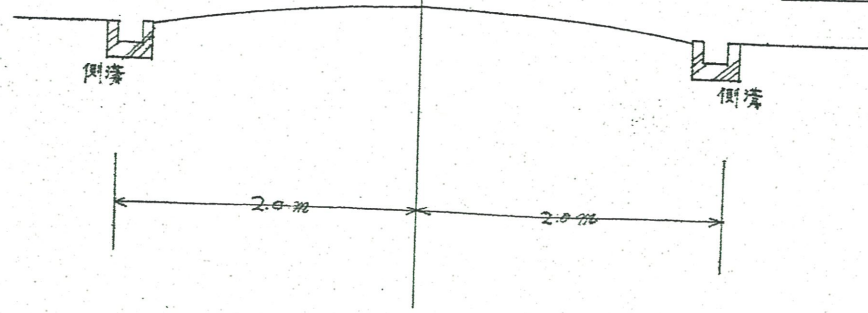
1/600

浜松市泉町222番01 外



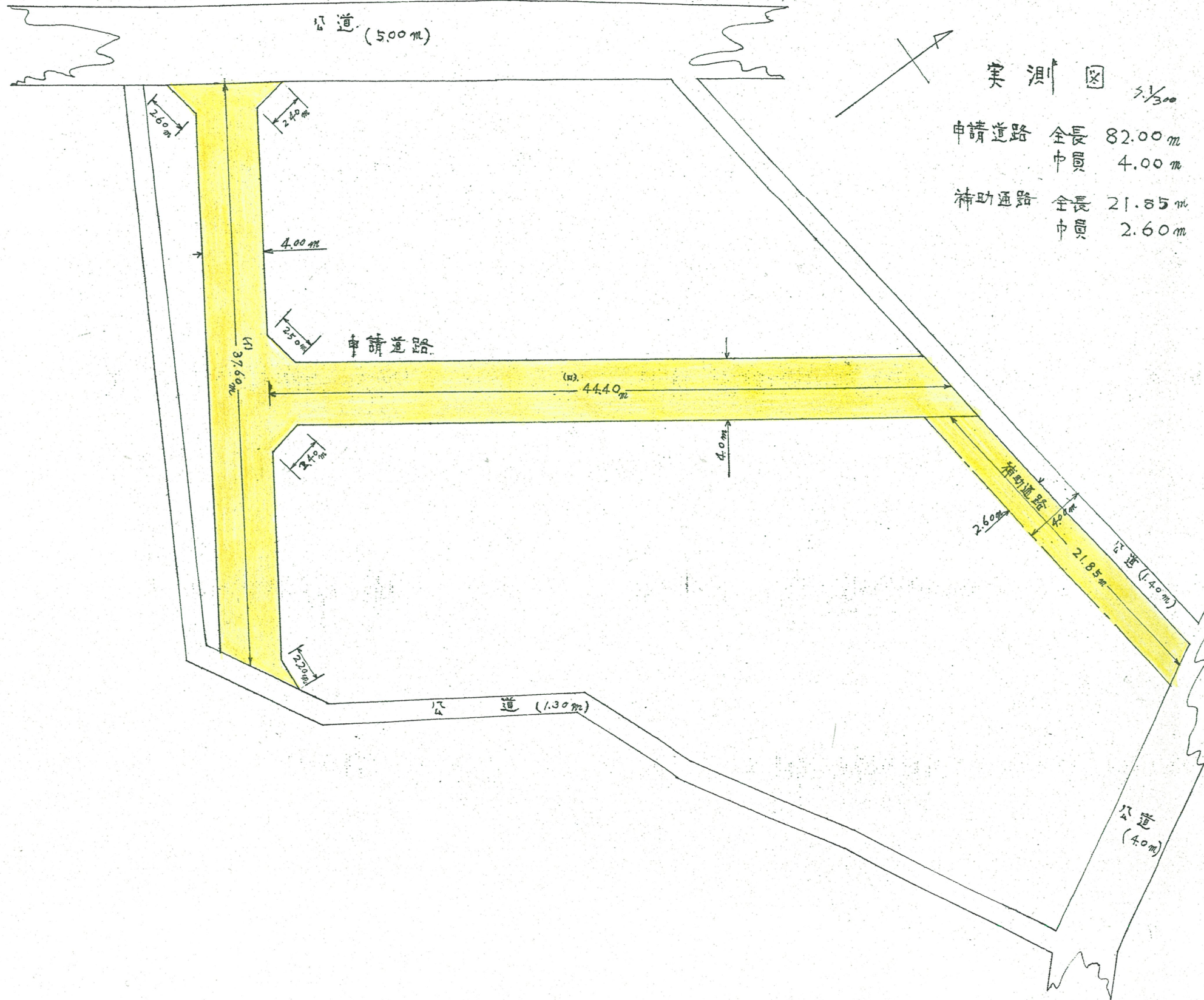
断面図

1/50



道路位置指定図	指定番号	40-60
泉二丁目 地内	指定年月日	S40. 4.30

地籍図 (実測図及び公図写)



実測図

1/300

申請道路 全長 82.00m  
 中員 4.00m  
 補助通路 全長 21.85m  
 中員 2.60m