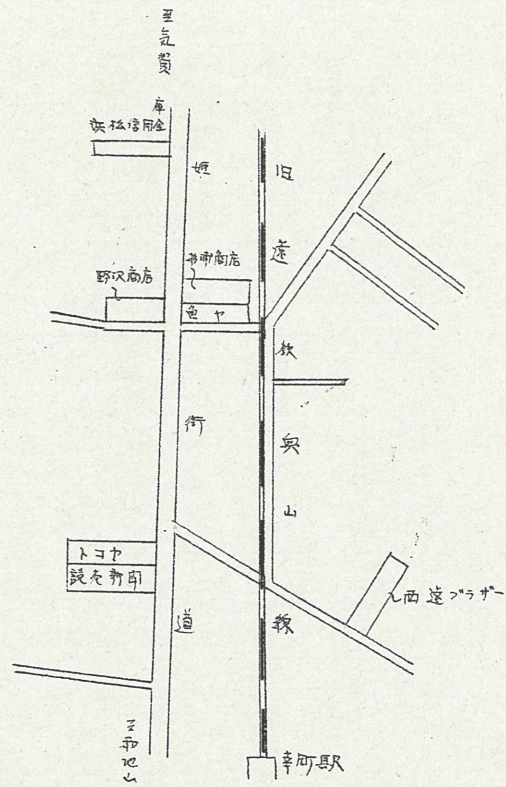


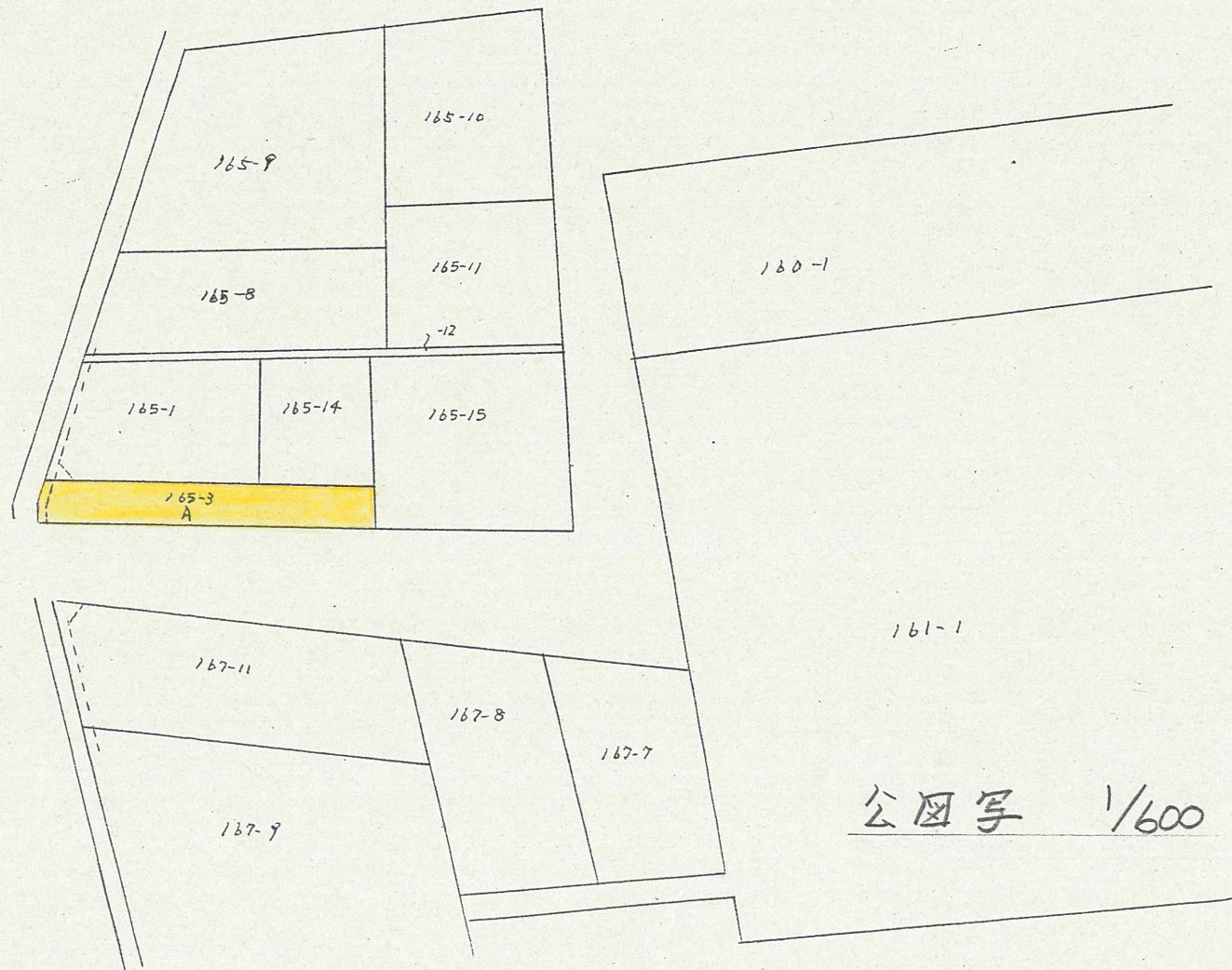

附近見取図

道路位置指定図	指定番号	42-129
幸町 地内	指定年月日	S42. 3. 1

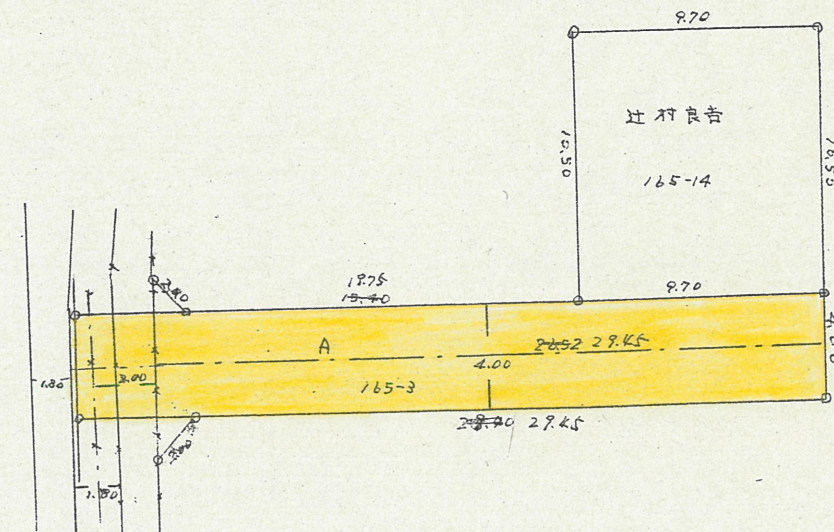



断面図

S $\frac{1}{40}$



公図等 1/600



実測図 1/300