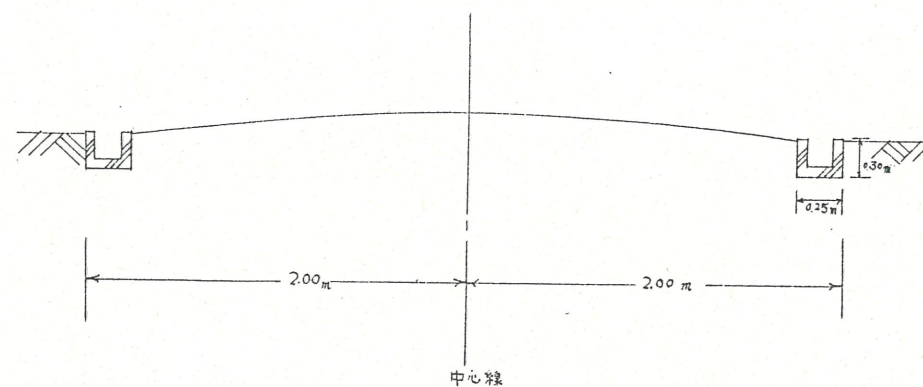
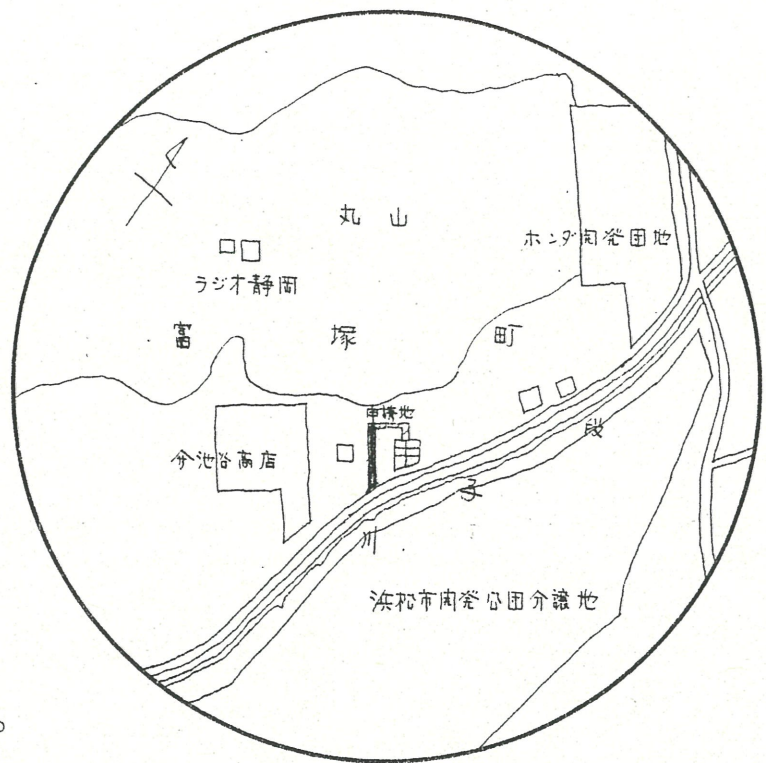


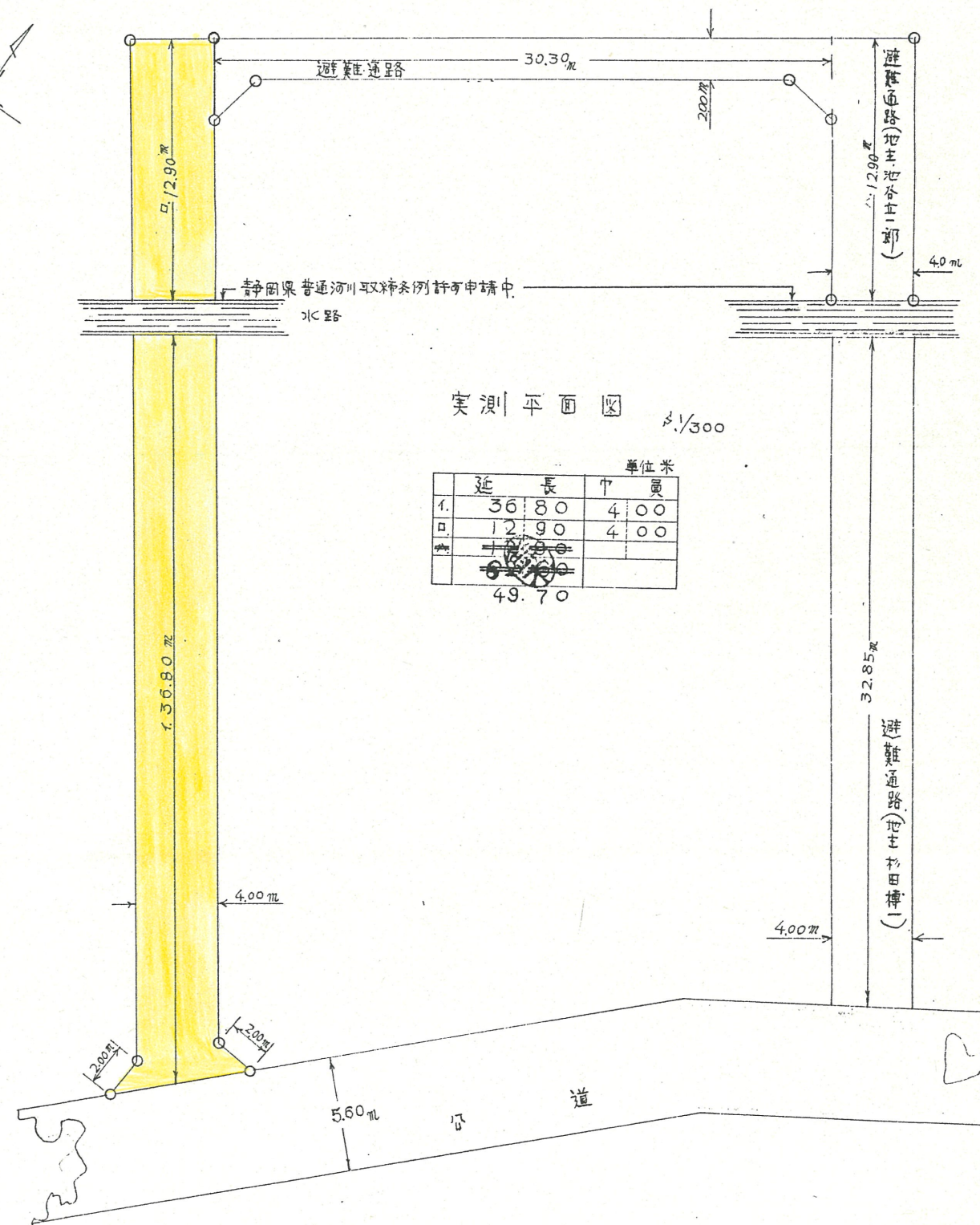
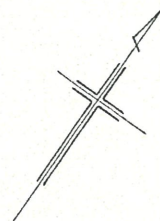
道路位置指定図	指定番号	42-58
富塚町 地内	指定年月日	S42.10.16



断面図

5.1/20

公図字 3/1600  
浜松市富塚町734番3 外



実測平面図 3/1300

単位米	
延長	巾
1. 36.80	4.00
2. 12.90	4.00
49.70	