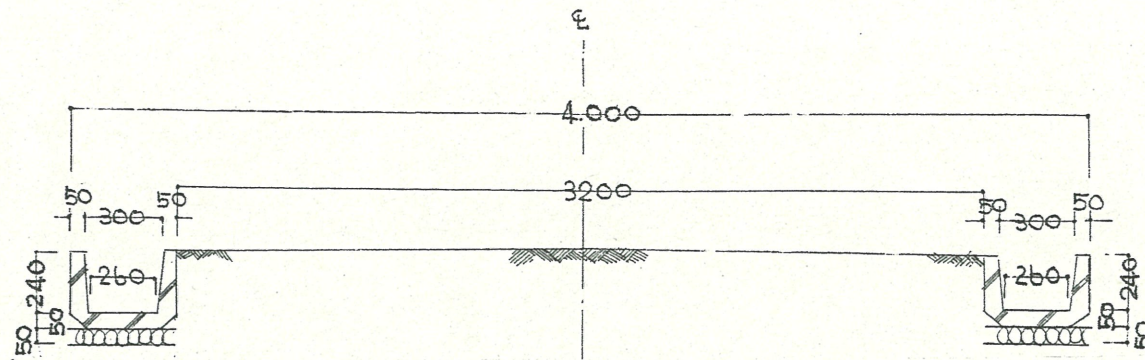
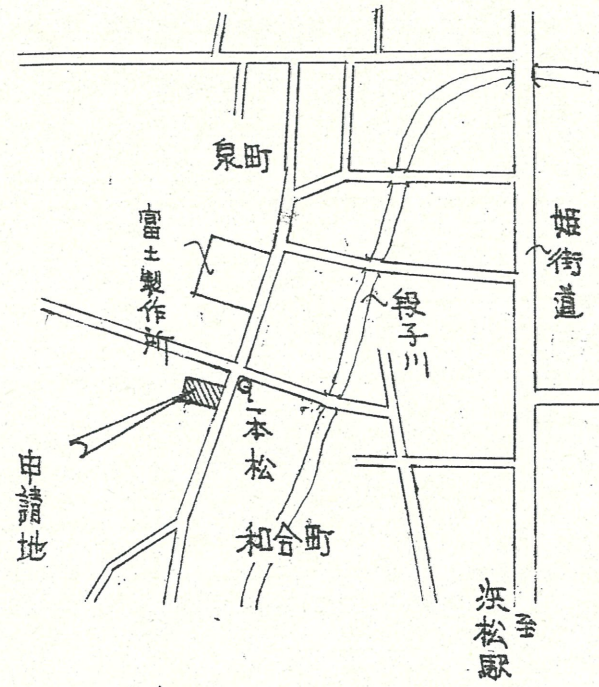
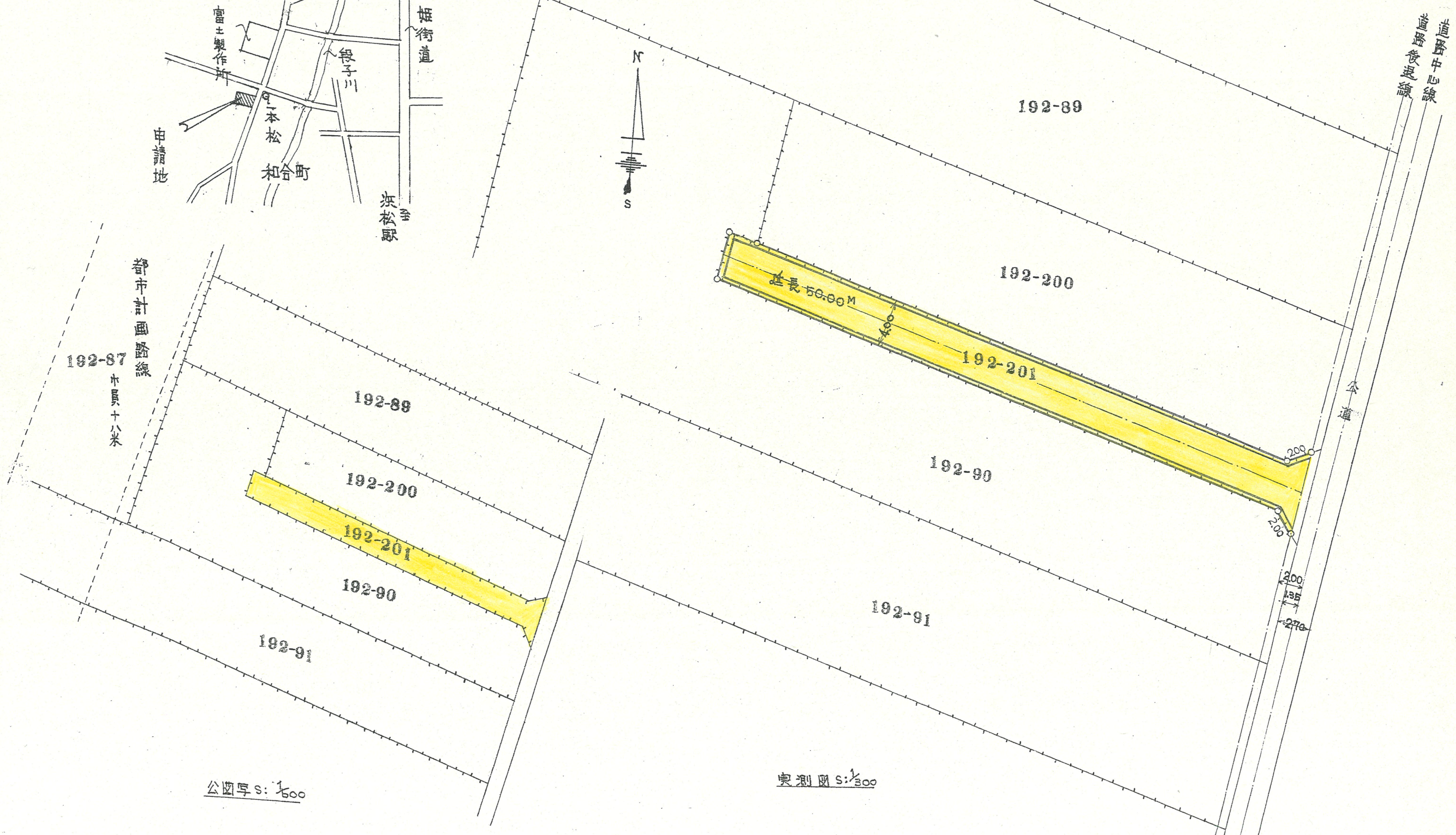


附近見取図

|         |       |           |
|---------|-------|-----------|
| 道路位置指定図 | 指定番号  | 42-98     |
| 和合町 地内  | 指定年月日 | S43. 1.20 |



断面図 s: 1/30



公道厚 s: 1/600

実測図 s: 1/300