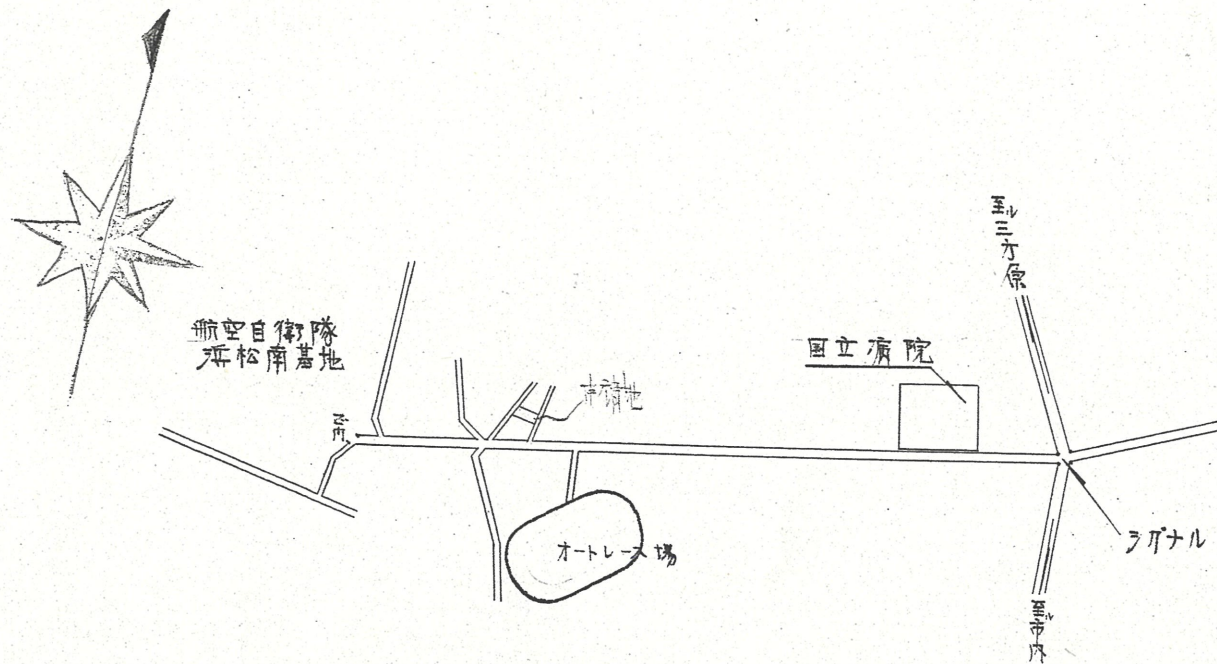


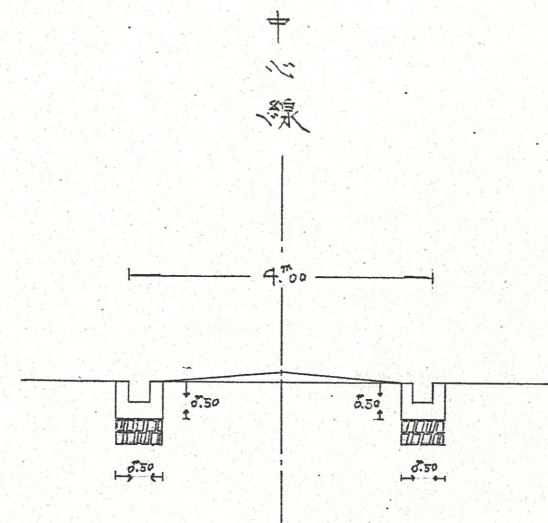
道路位置指定図	指定番号	43-129
和合町 地内	指定年月日	S43.12.24

附近見取図



断面図

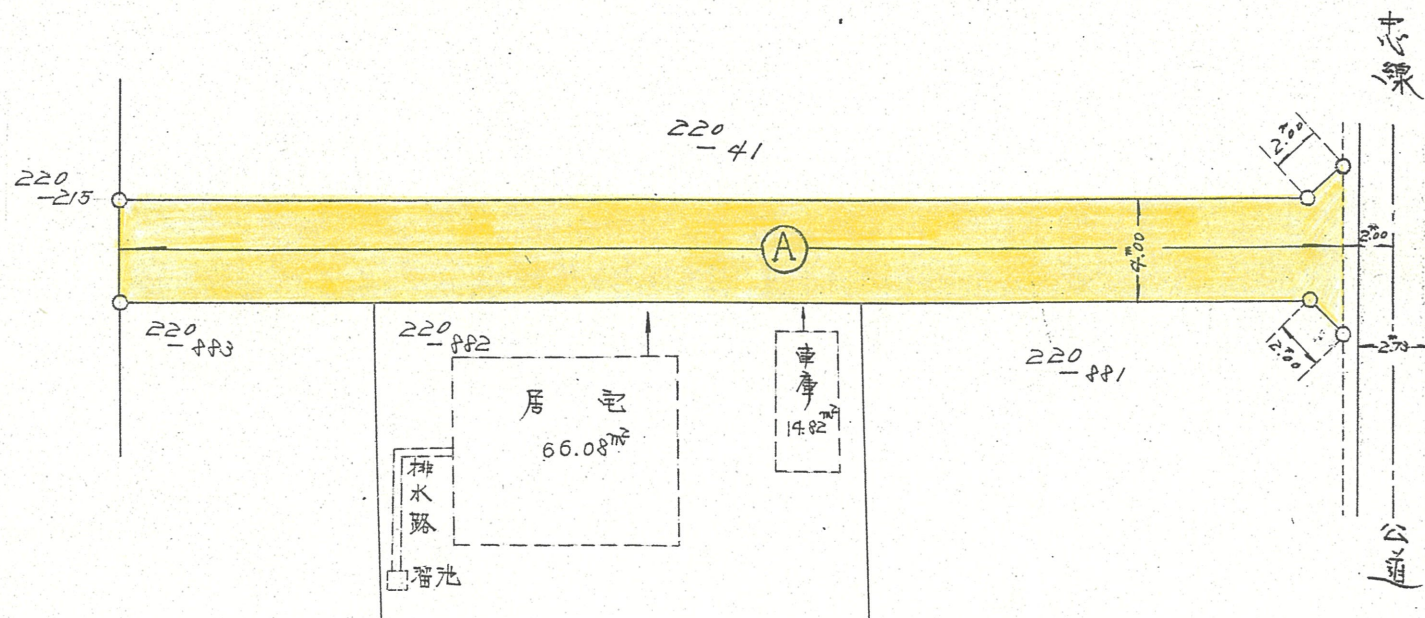
縮尺 = 1/100



地籍図 (実測図及び公図写)

実測図

縮尺 = 1/300



公図写

縮尺 = 1/600

