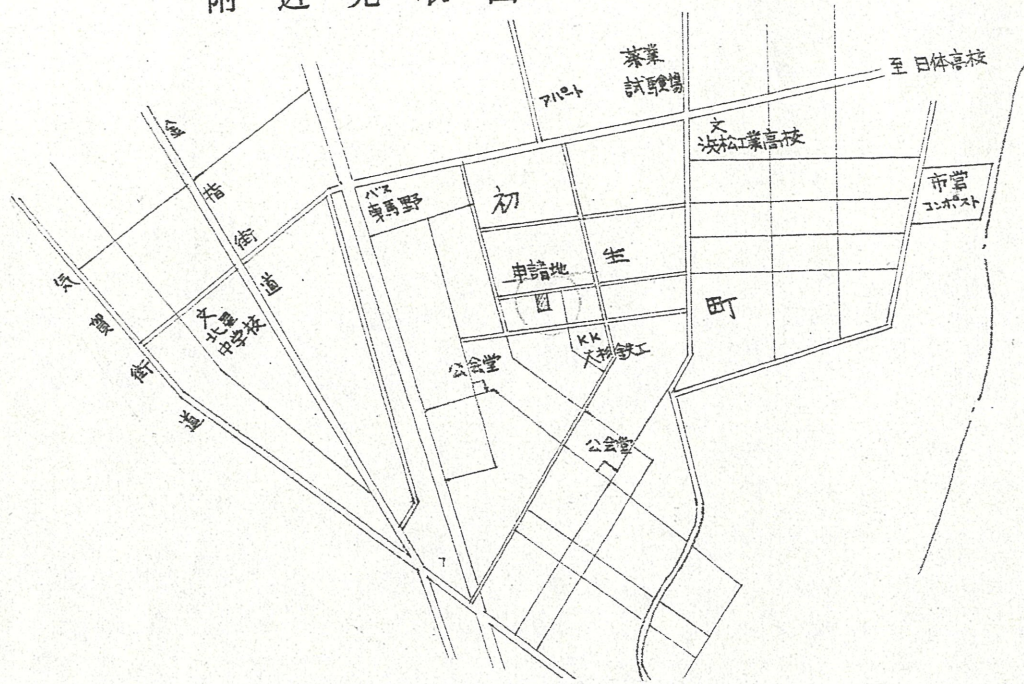
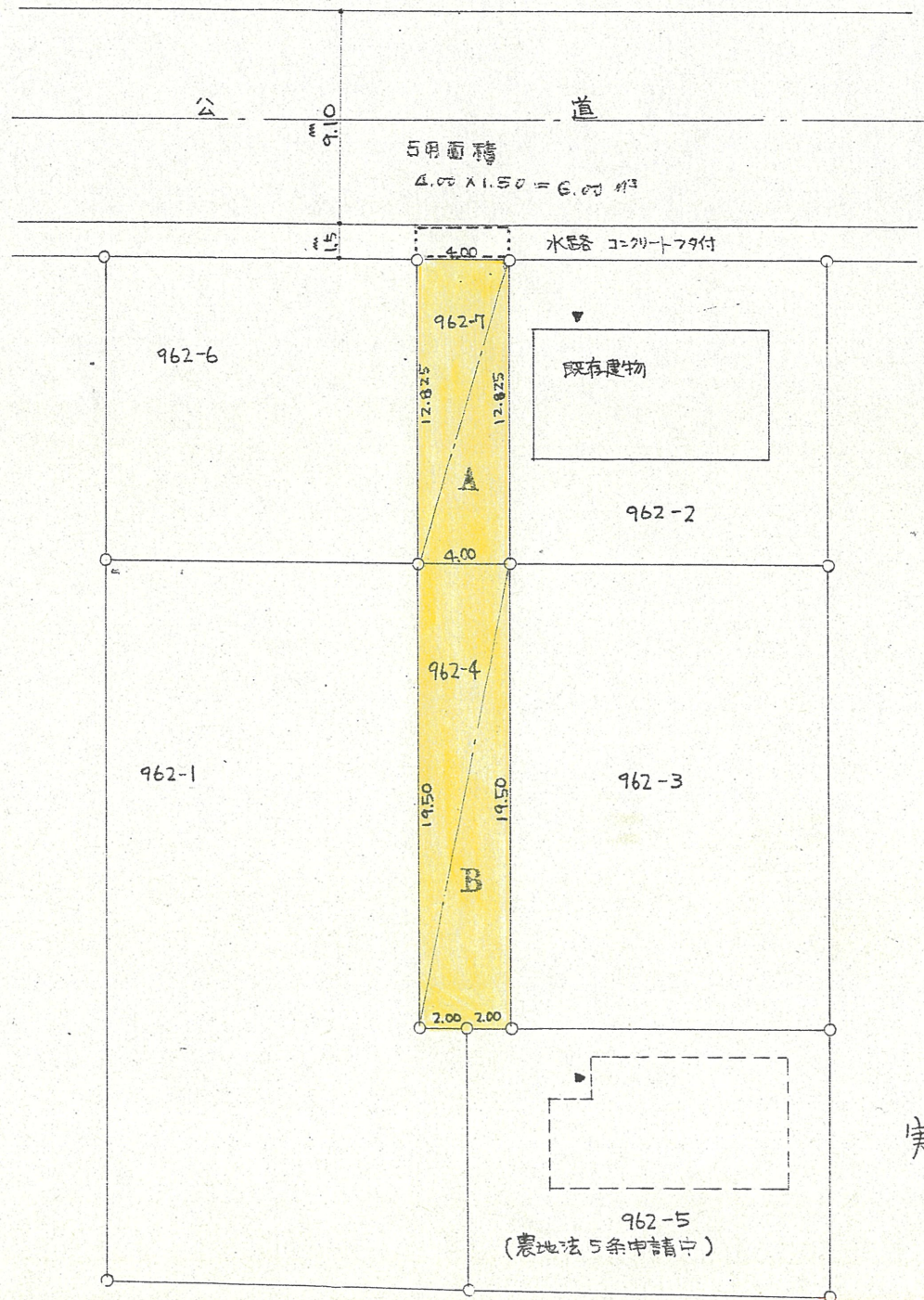
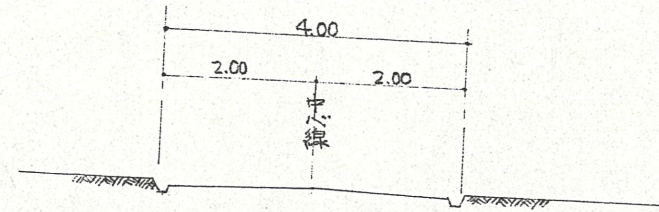


附近見取図



道路位置指定図	指定番号	43-172
初生町 地内	指定年月日	S44. 6.16

断面図 1/100



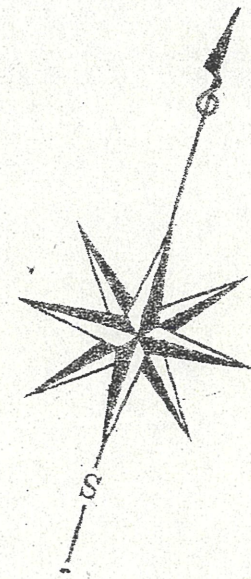
道路指定申請部分求積

962番地7 空地 m^2
 $4.00 \times 12.825 = 51.30$

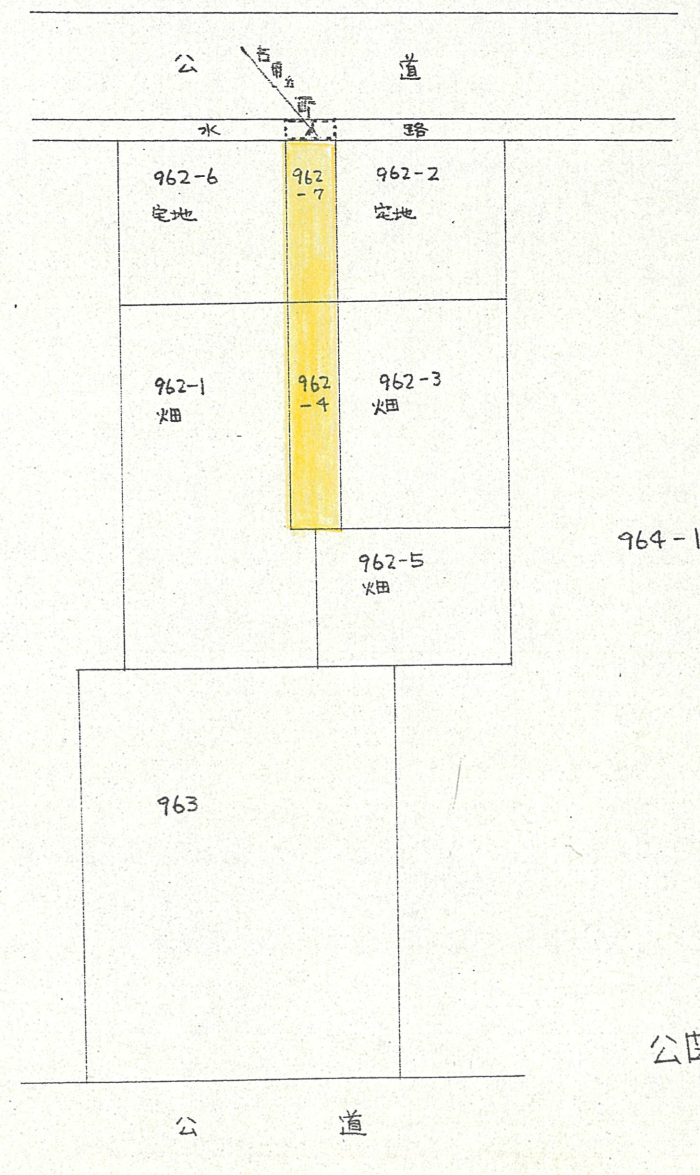
962番地4 畑 m^2
 $4.00 \times 19.50 = 78.00$

合計 m^2
 129.30

幅員 m 延長 m
 4.00 32.325



実測図 1/300



公図写 1/600