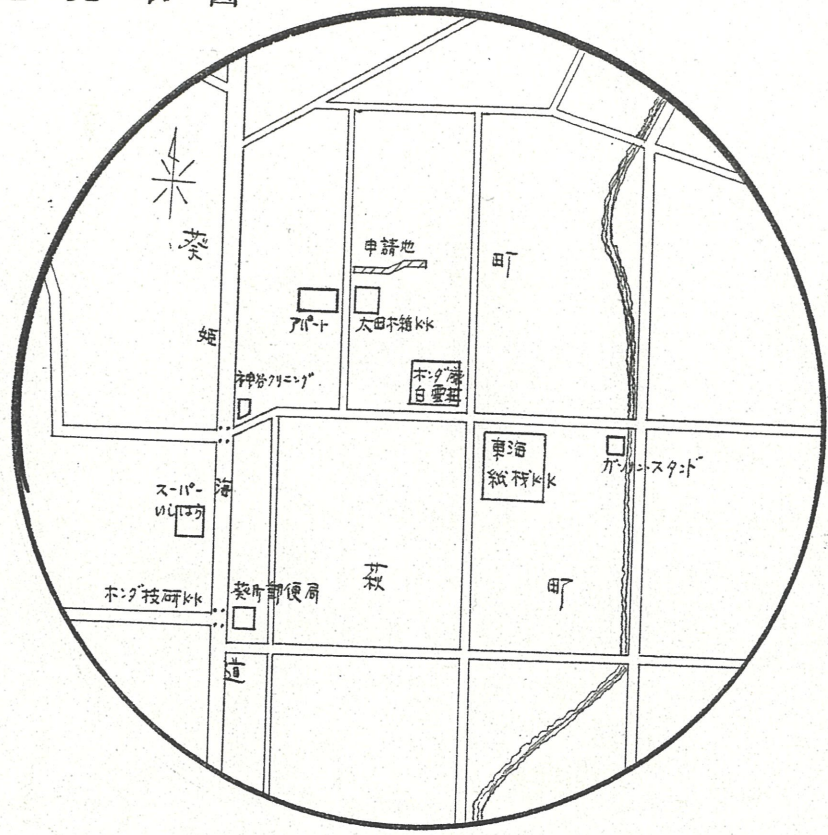
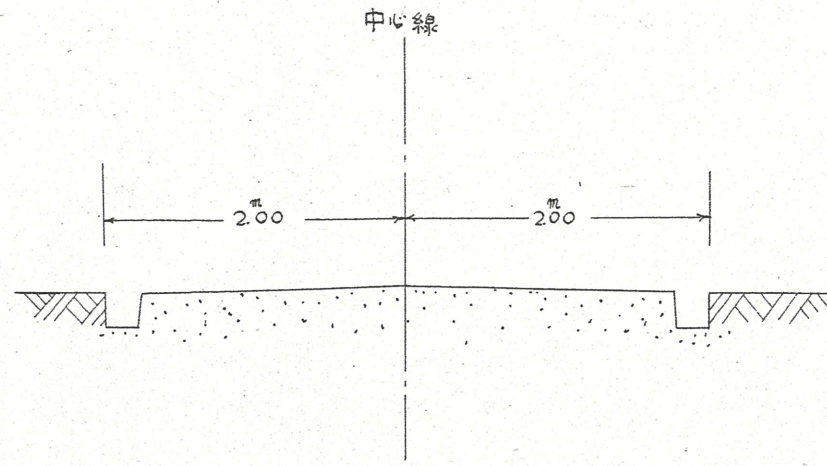


附近見取図

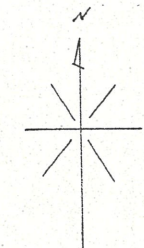


断面図

S¹/₅₀

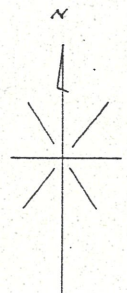


道路位置指定図	指定番号	43-189
葵町 地内	指定年月日	S44. 7. 14



公図字 S¹/₆₀₀

浜松市葵町字和地山398番1外



実測平面図

S¹/₃₀₀

延長 49.60 m
巾員 4.00 m

