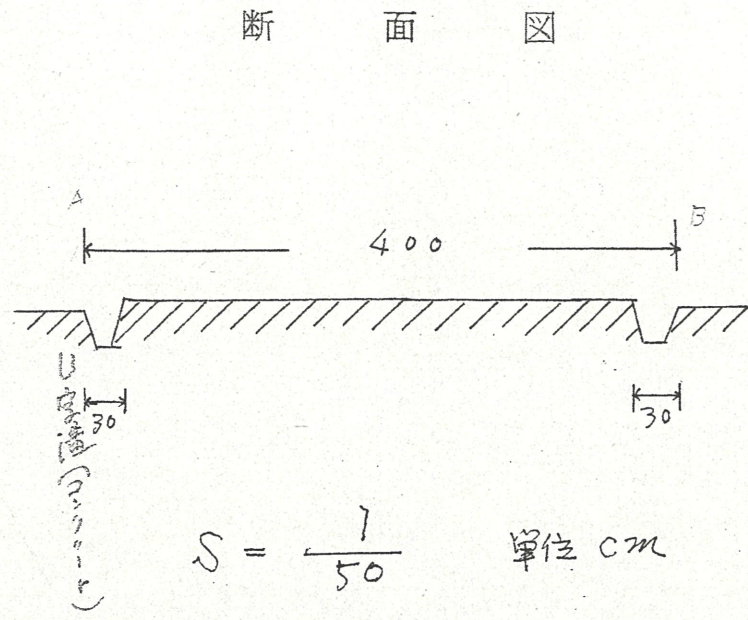
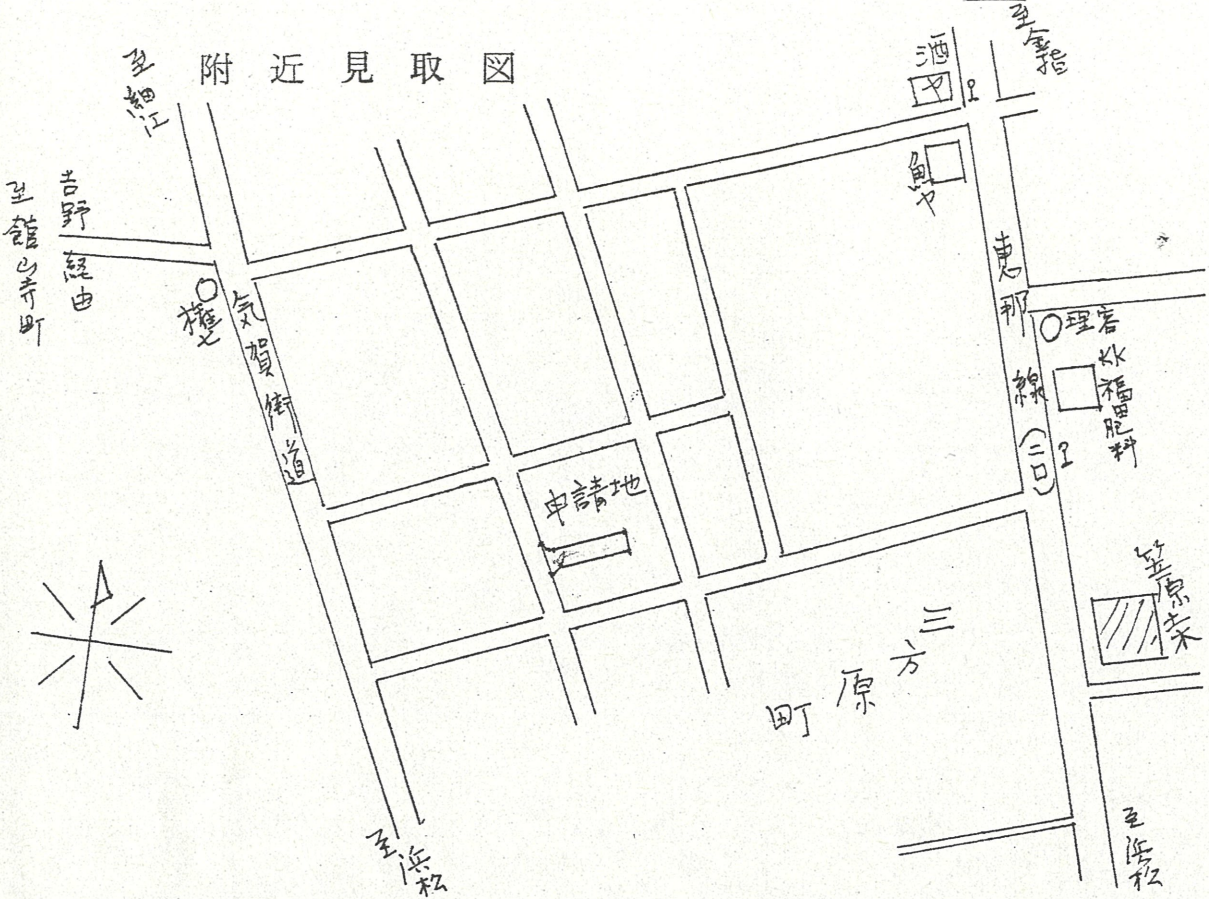


道路位置指定図	指定番号	43-192
三方原町 地内	指定年月日	S44. 9. 12

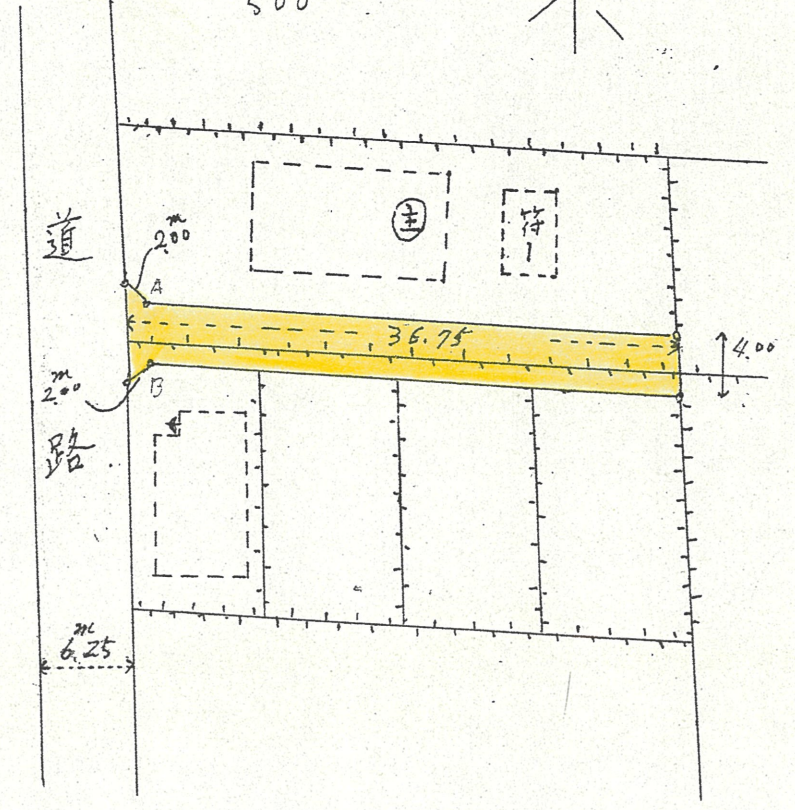
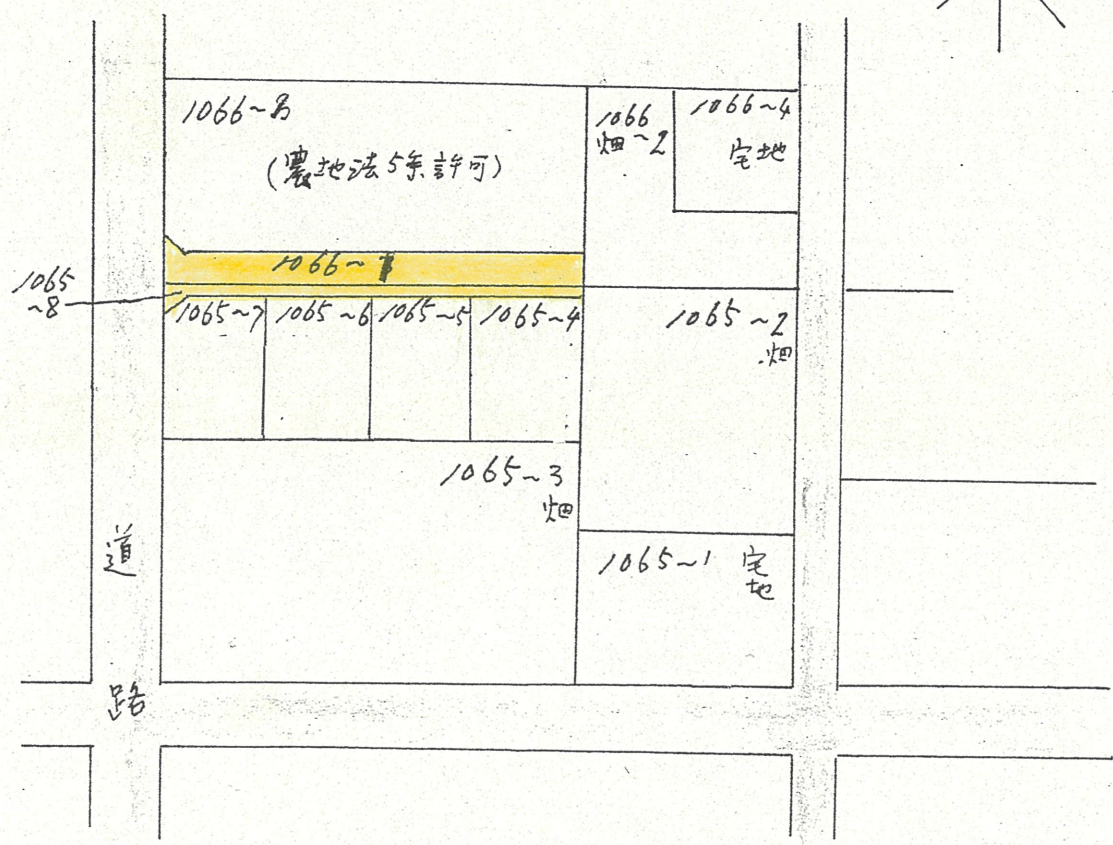


地籍図 (実測図及び公図写)

公図字 三方原町 1066~3 - 1065~8

$\frac{1}{600}$

$\frac{1}{500}$ 実測図



記 公道中員 6.25m

(申請) { 道路指定 隅切斜 200m

同延長 36.75m