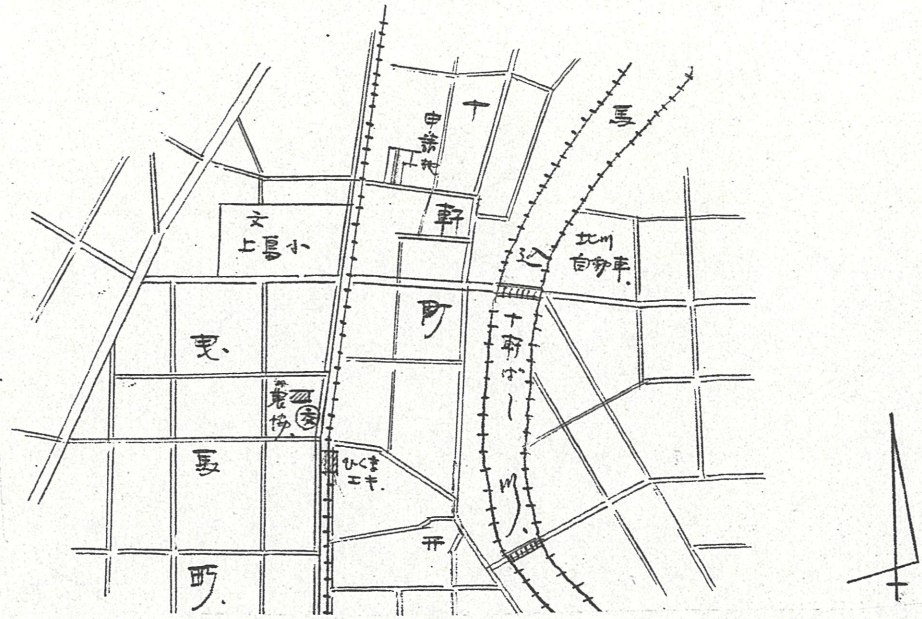
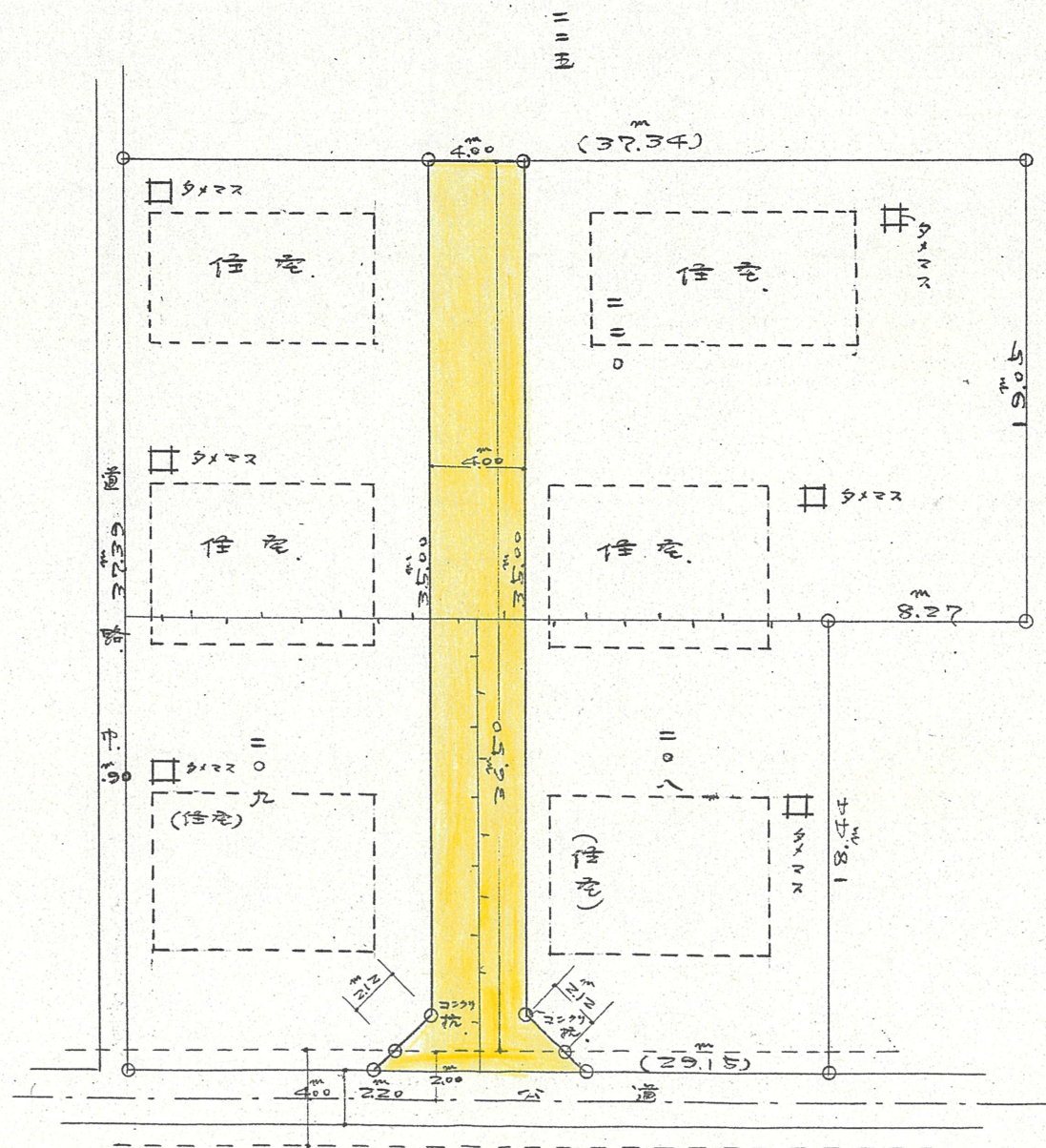


道路位置指定図	指定番号	43-91
十軒町 地内	指定年月日	S43.11.30




地籍図 (実測図及び公図写)

実測平面図 $\frac{1}{300}$



断面図 $\frac{1}{50}$



公図写 $\frac{1}{600}$

