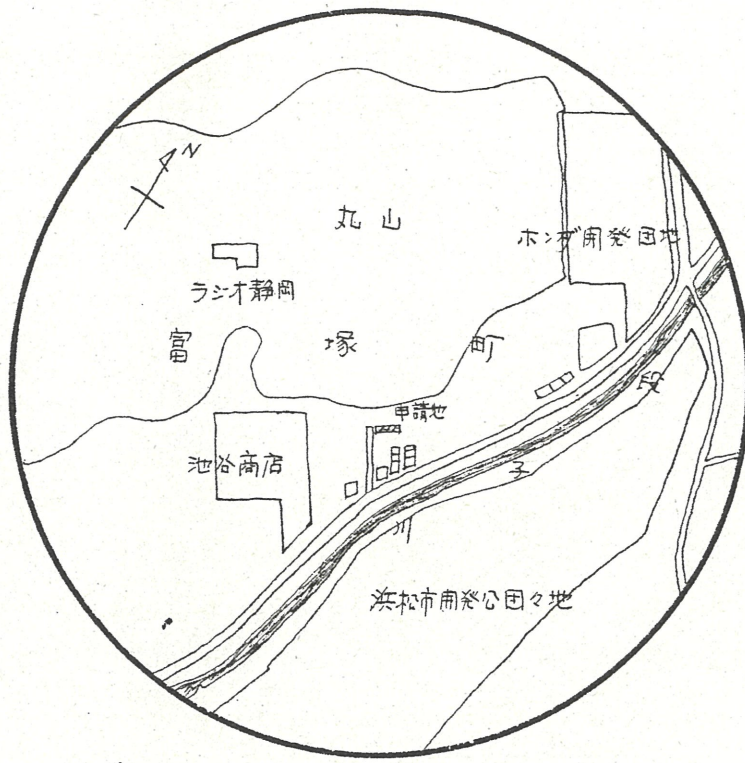
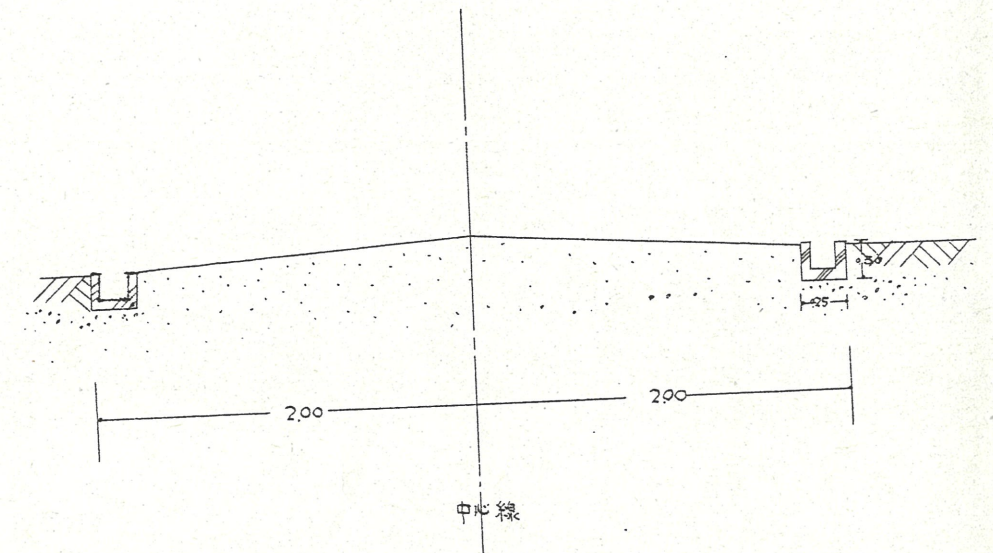


道路位置指定図	指定番号	44-23
富塚町 地内	指定年月日	S44. 7.28

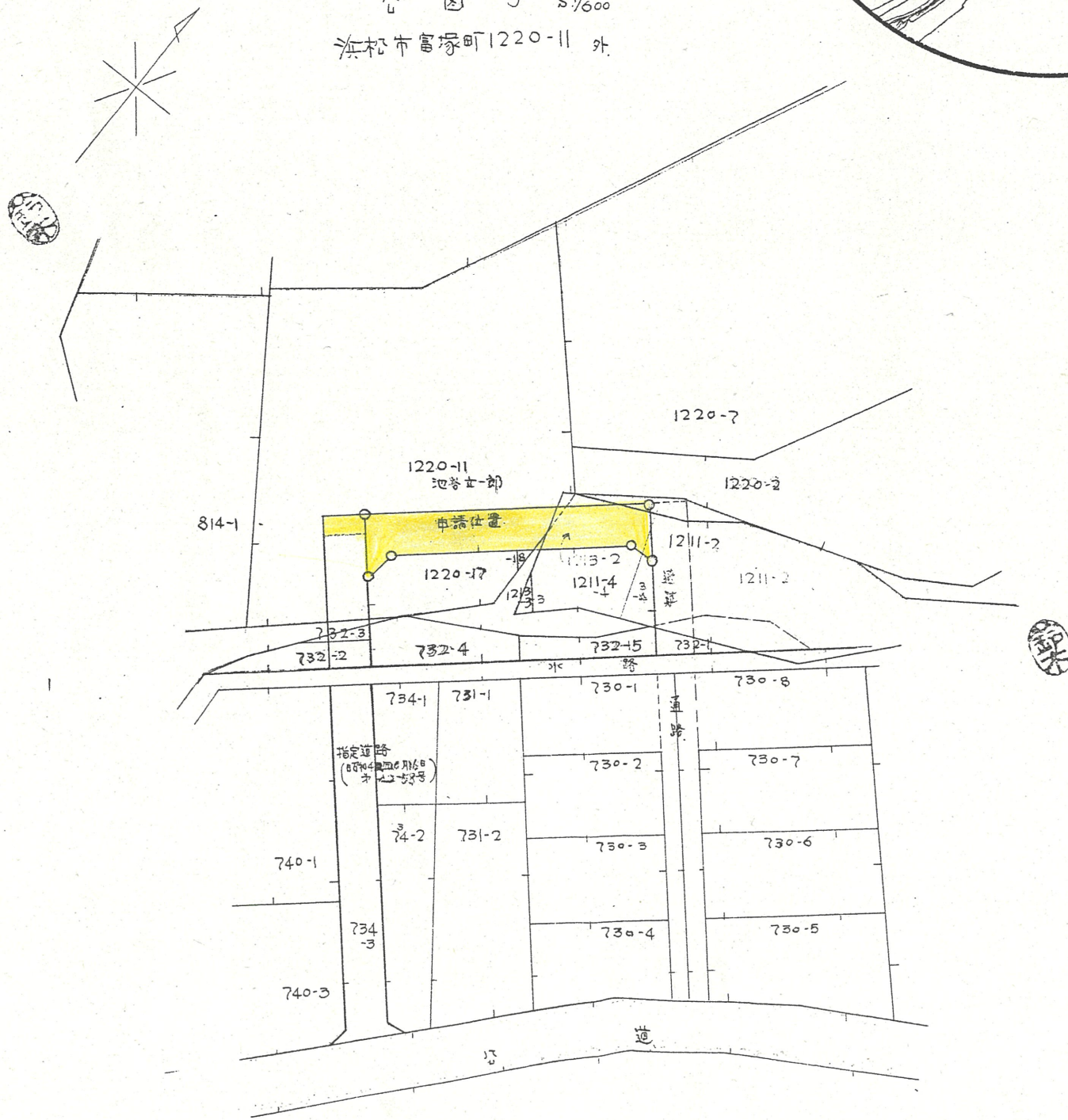


断面図 S 1/300



地籍図 (実測図及び公図写)

公図字 S 1/600
浜松市富塚町1220-11 外



実測図 S 1/300
延長 30.30 m
巾 4.00 m

