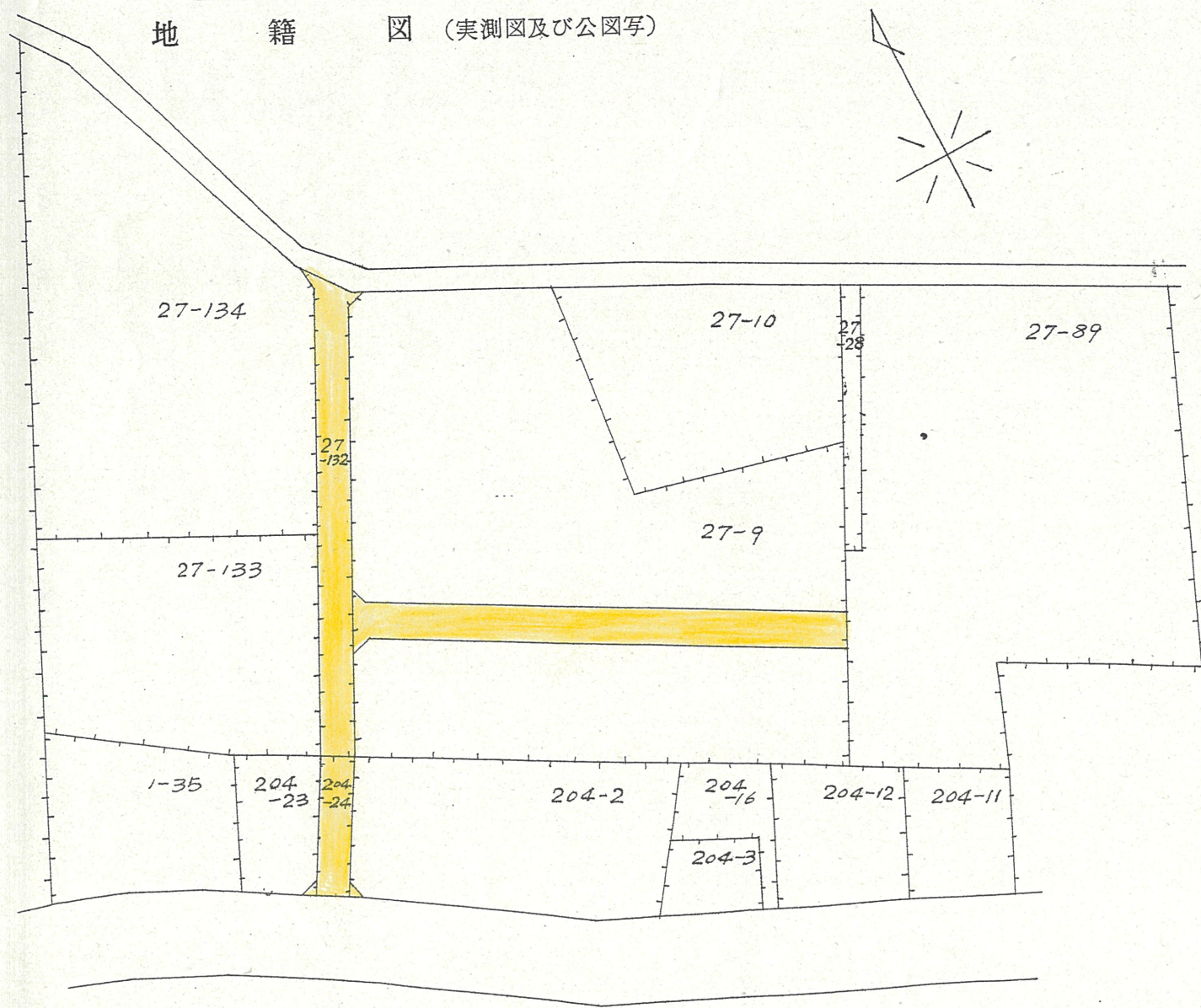


附近見取図



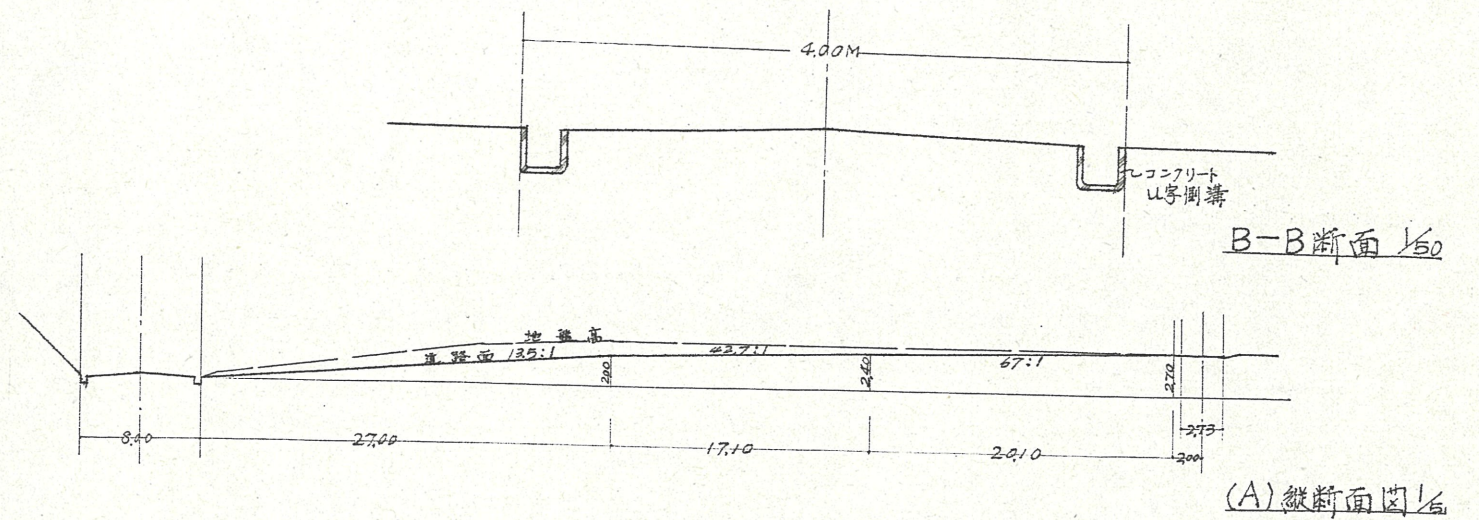
地籍図 (実測図及び公図写)



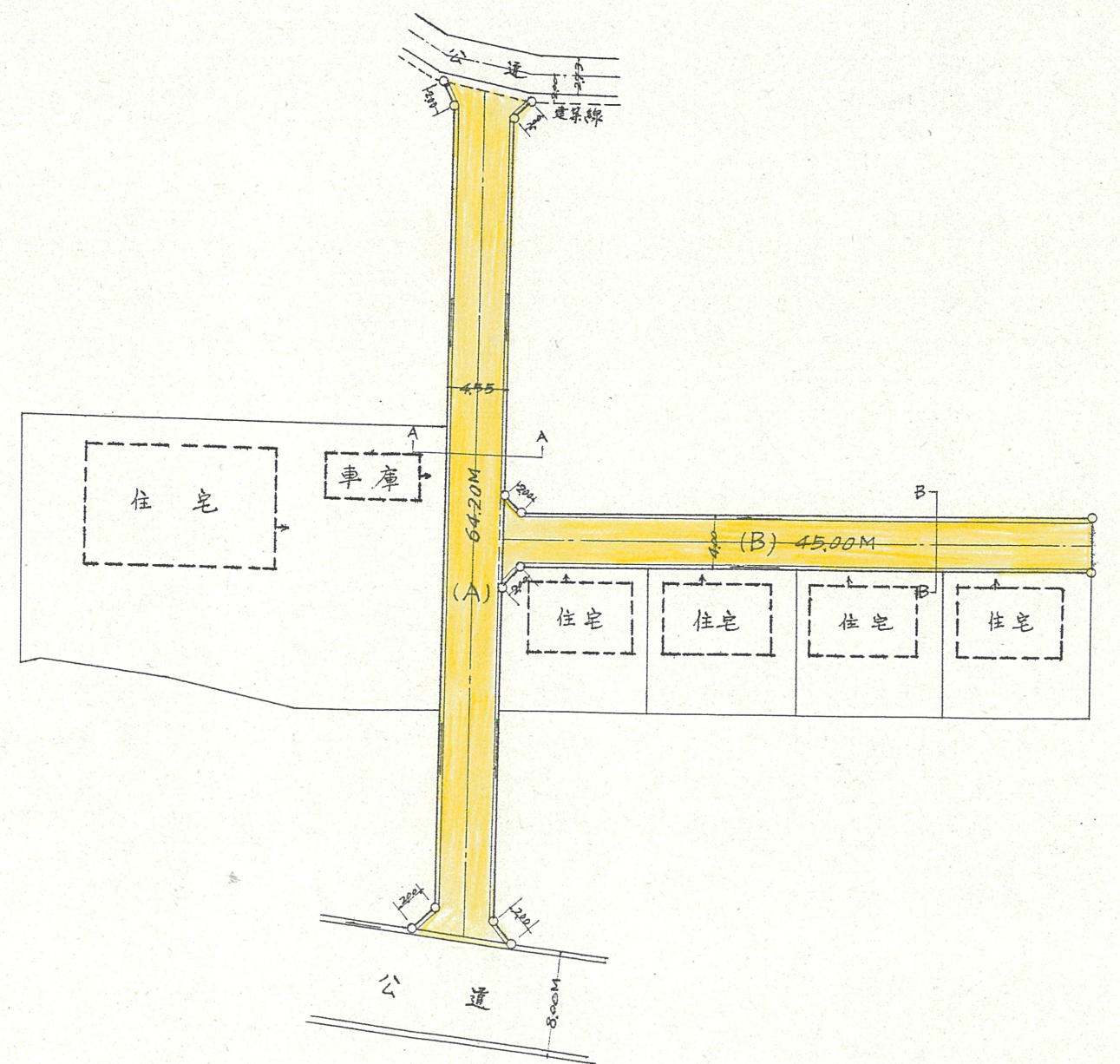
公図写 1/600

断面図

道路位置指定図	指定番号	44-70
和合町 地内	指定年月日	S45. 4. 16



(A) 縦断面図 1/50



実測図 1/600