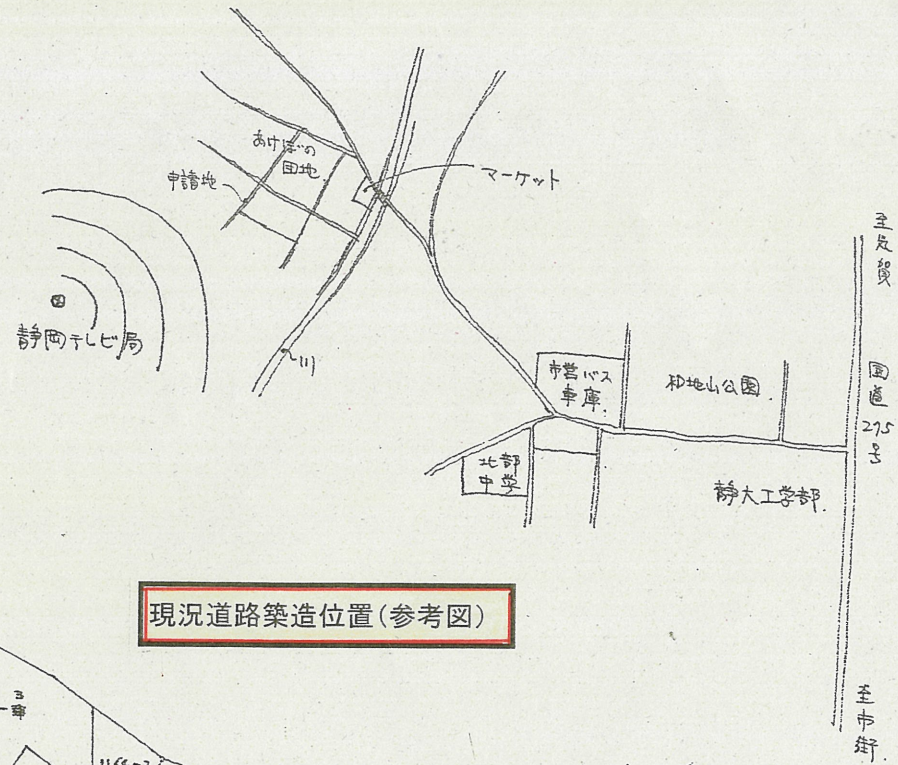


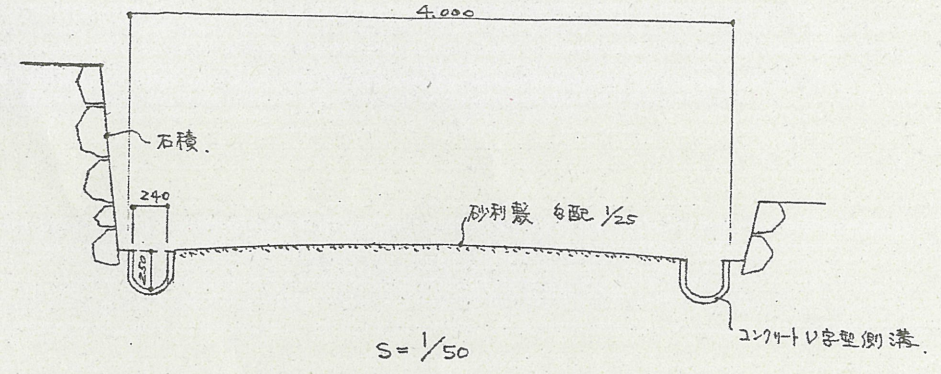
附近見取図



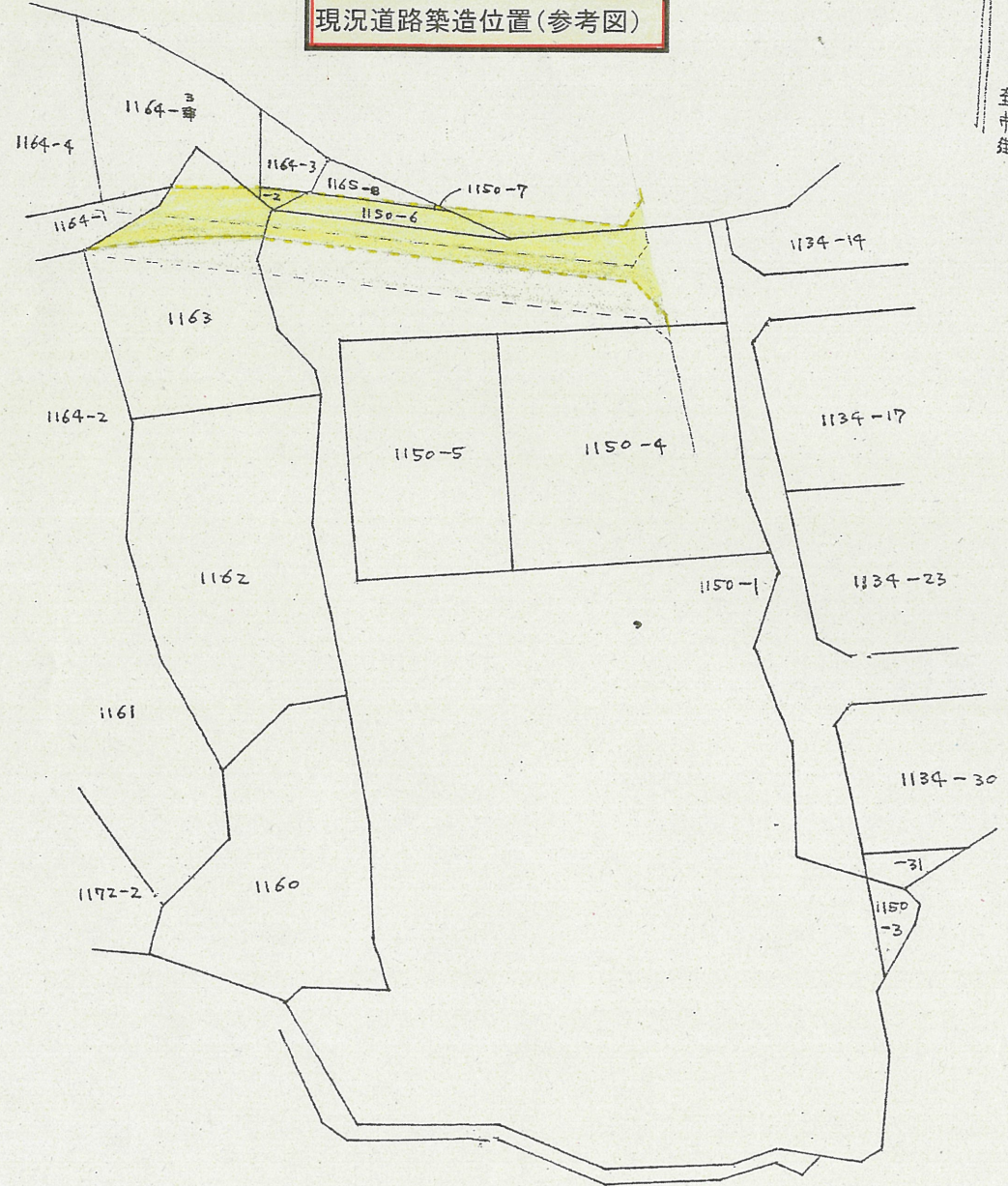
道路位置指定図	指定番号	44-8
富塚町 地内	指定年月日	S44. 6.16

※注意事項があるため、窓口にてご確認ください。

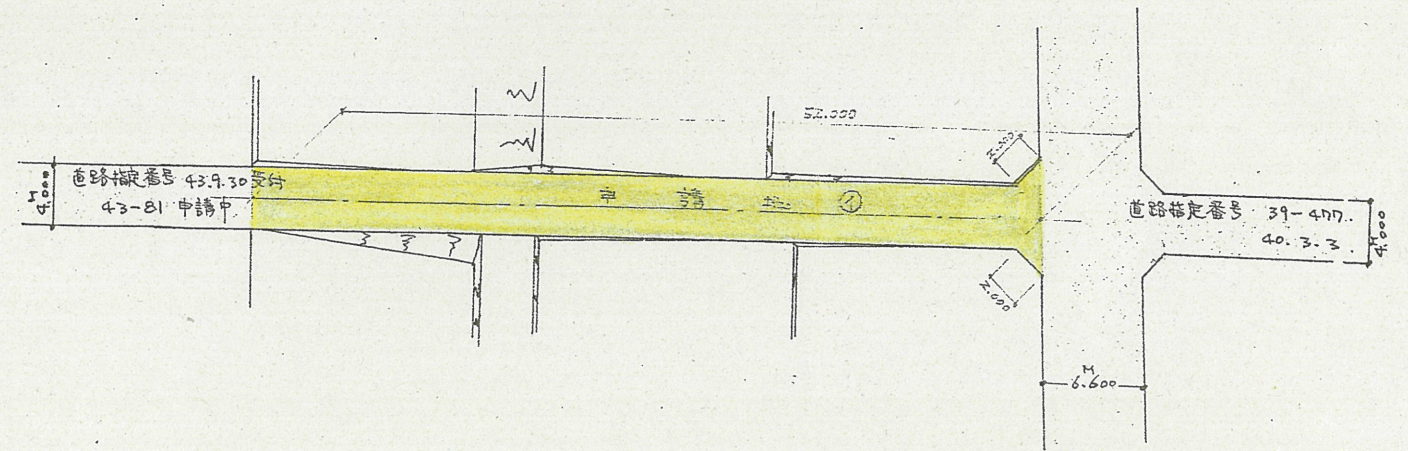
断面図



現況道路築造位置(参考図)



地籍図 (実測図及び公図写)



公図号 S=1/600

S=1/500