


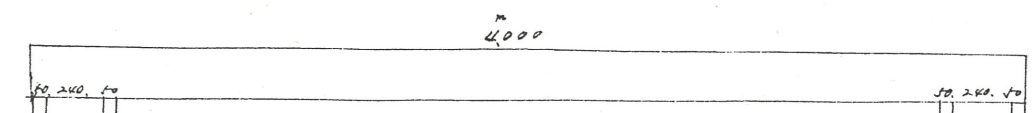
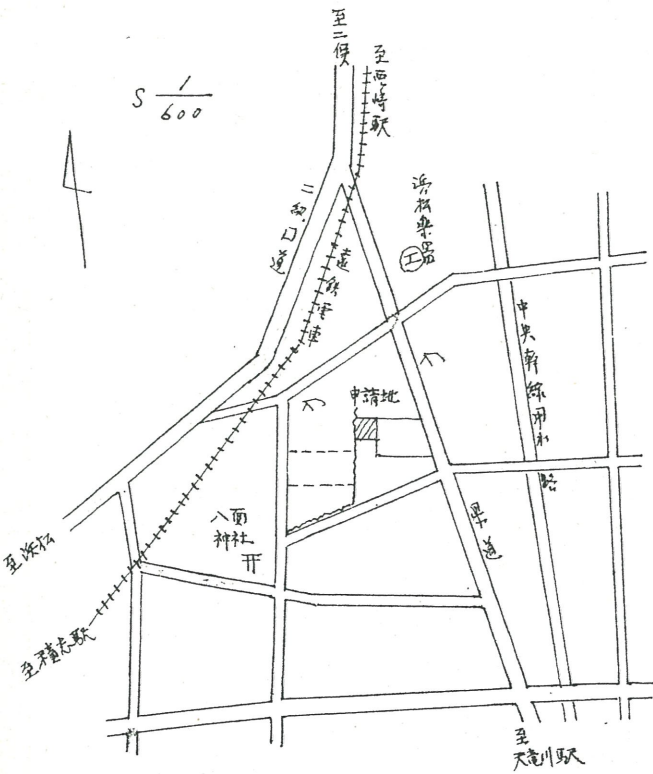
附近見取図

断面図

S 1/30

道路位置指定図	指定番号	45-134
積志町 地内	指定年月日	S45.12.14

S 1/600



材料 U字溝

実測図

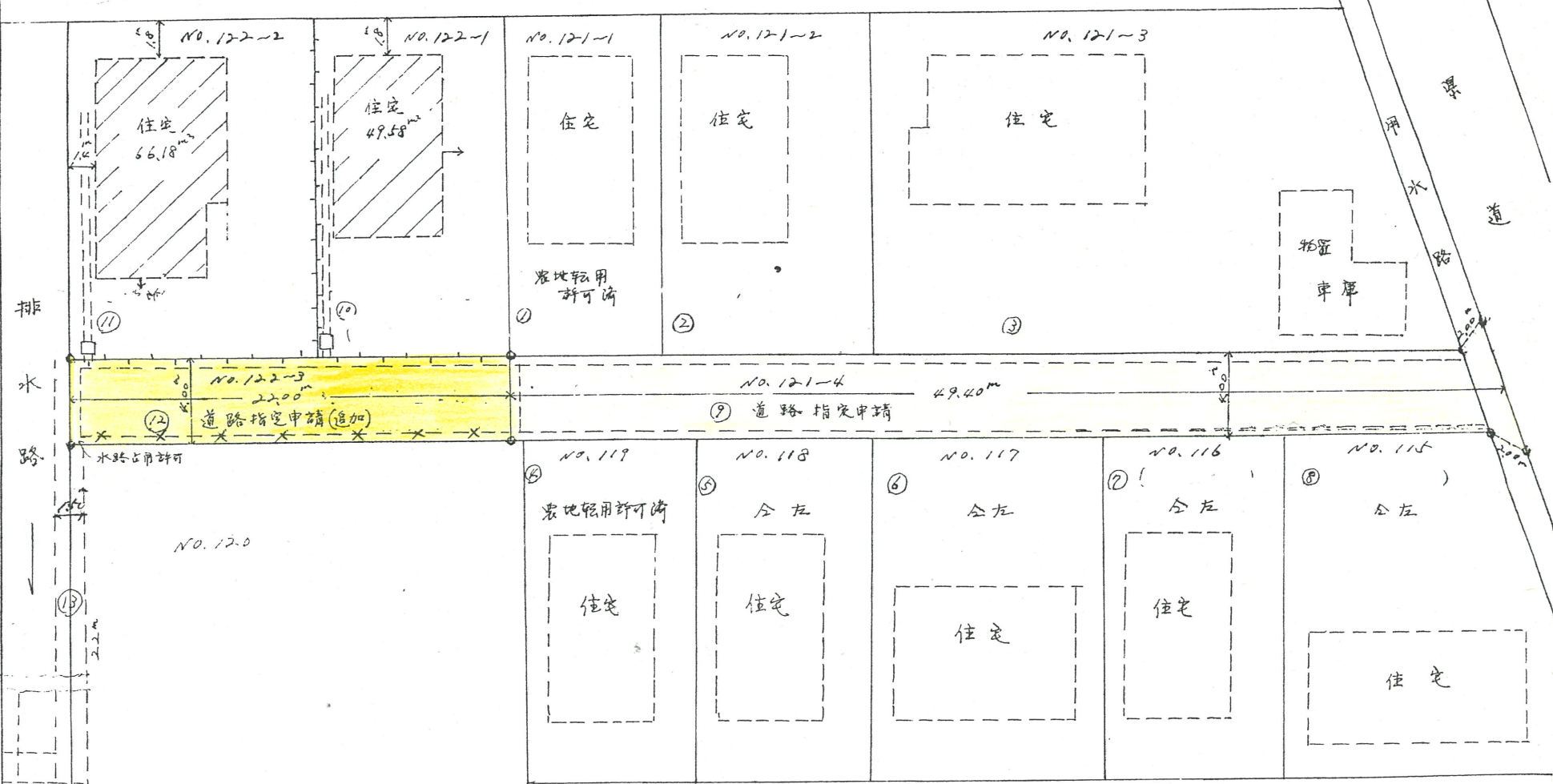
S 1/300

公図字

S 1/600



(追加部分)



農地転用許可済  
道路指定申請  
農地転用許可済