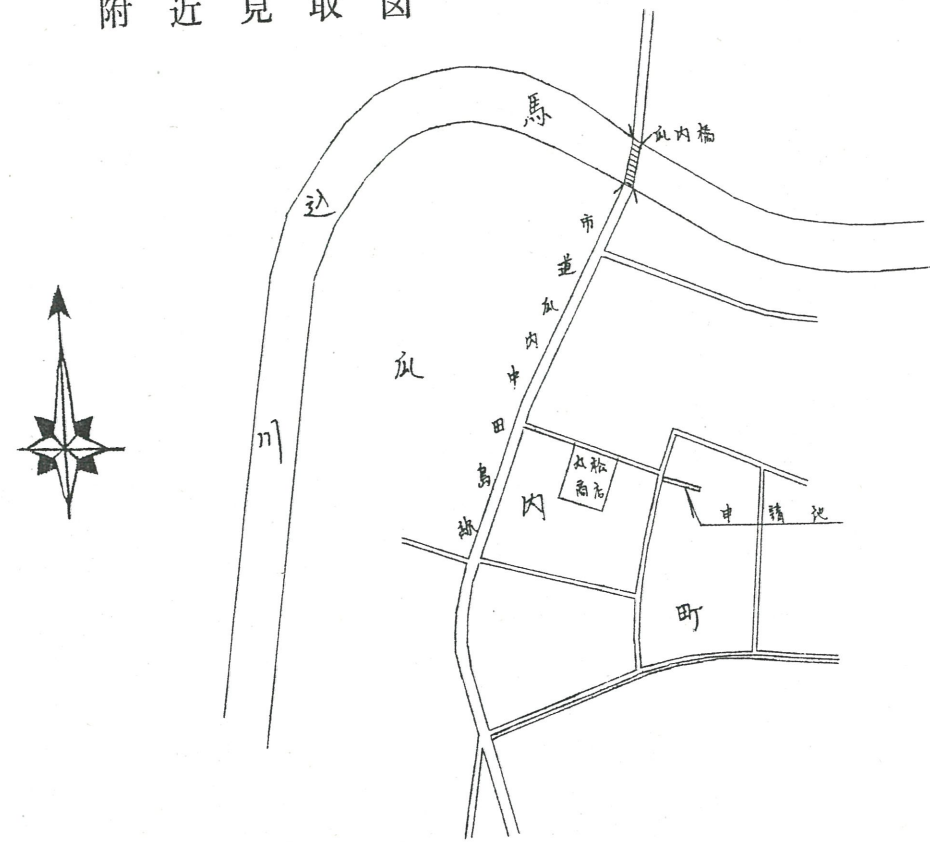
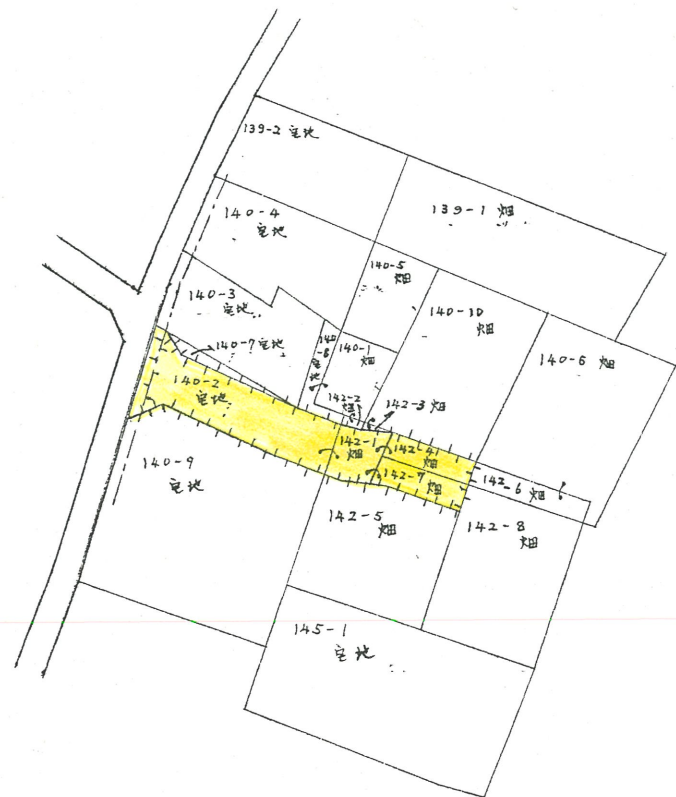


附近見取図



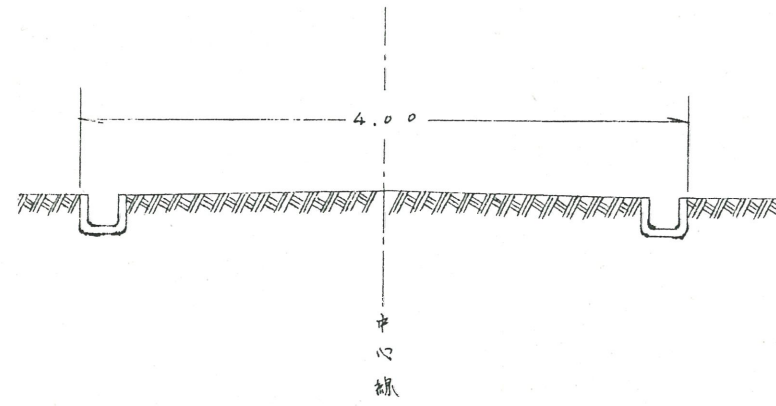
公図写

縮尺 = 1/600



断面図

縮尺 = 1/50



道路位置指定図	指定番号	45-145
瓜内町 地内	指定年月日	S45.12.23

実測図

縮尺 = 1/300



第 45-145 号

45 年 12 月 23 日

実測図
S = 1/150

