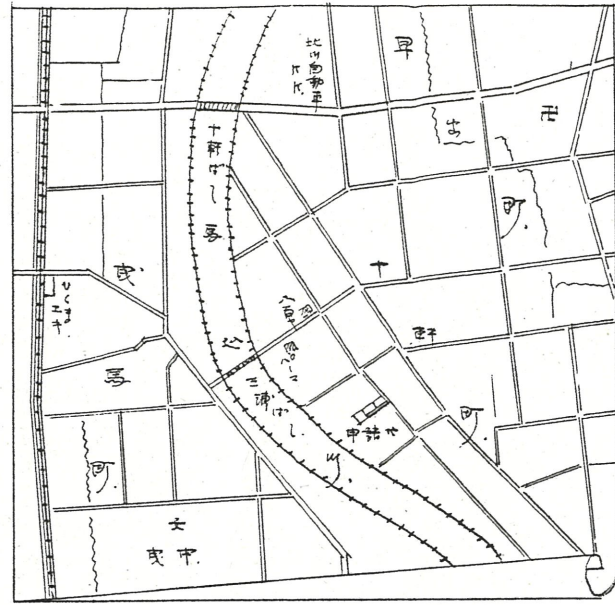



附近見取図

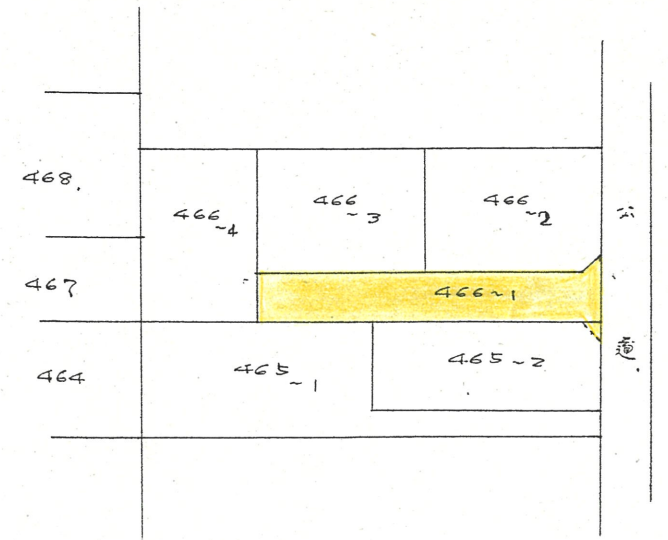


断面図  $\frac{1}{50}$

道路位置指定図	指定番号	45-194
十軒町 地内	指定年月日	S46. 3.16



公図写  $\frac{1}{600}$



実測図  $\frac{1}{300}$

