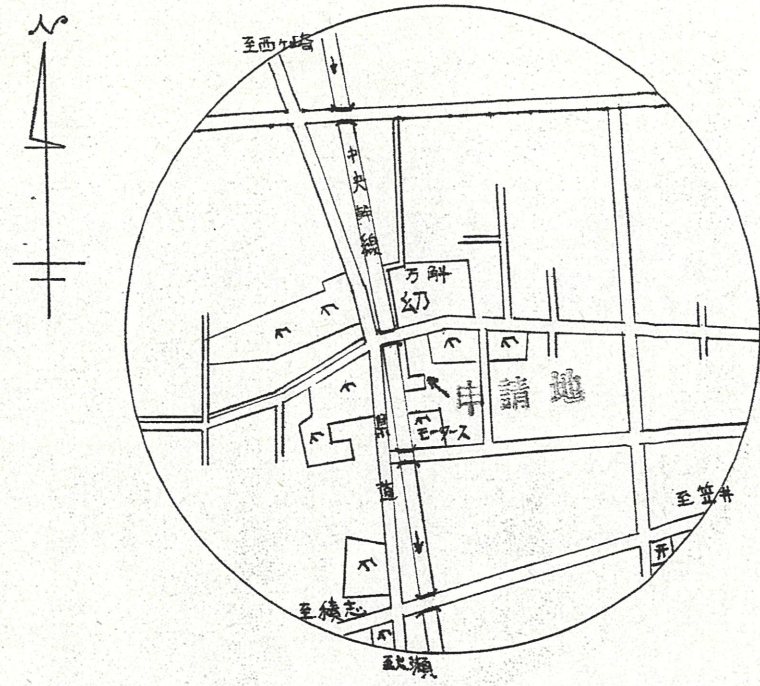
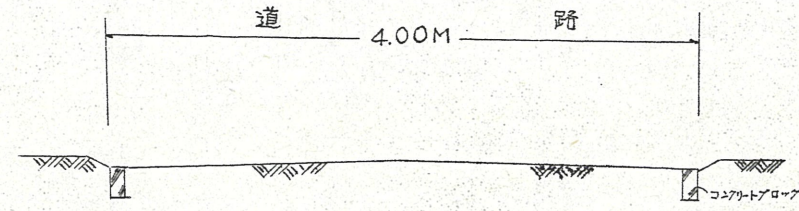


附近見取図

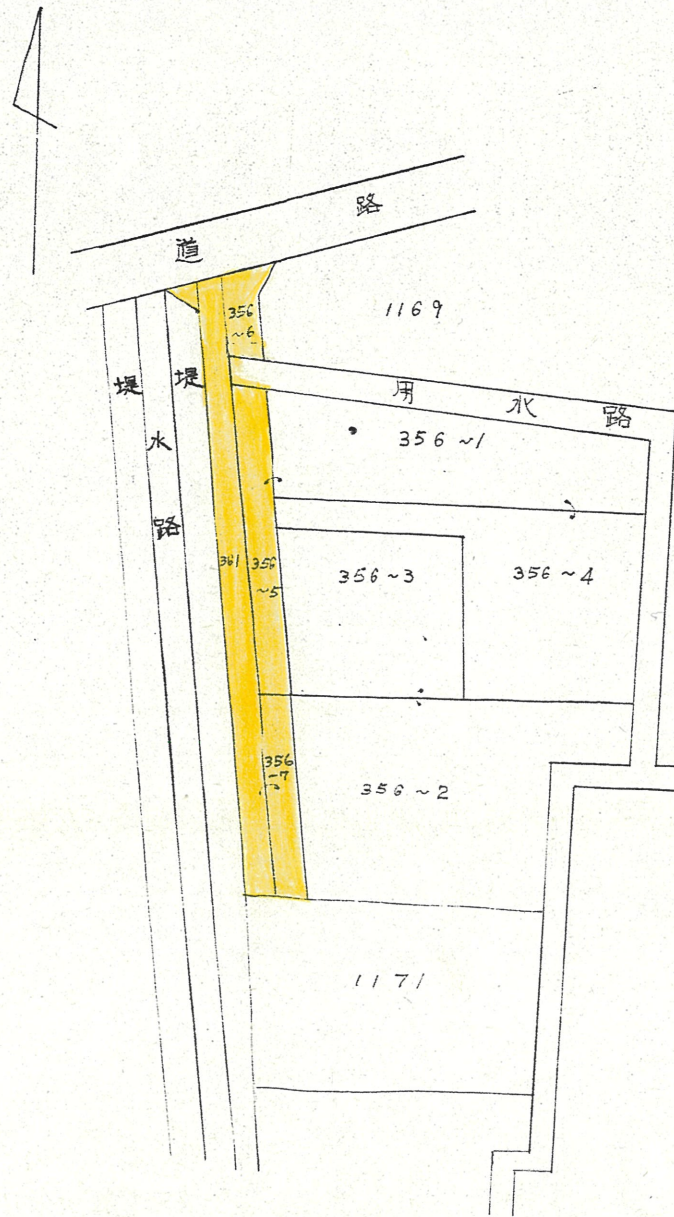


断面図 1/50



|         |       |           |
|---------|-------|-----------|
| 道路位置指定図 | 指定番号  | 45-232    |
| 大島町 地内  | 指定年月日 | S46. 4.12 |

公図写 1/600



実測図 1/600

