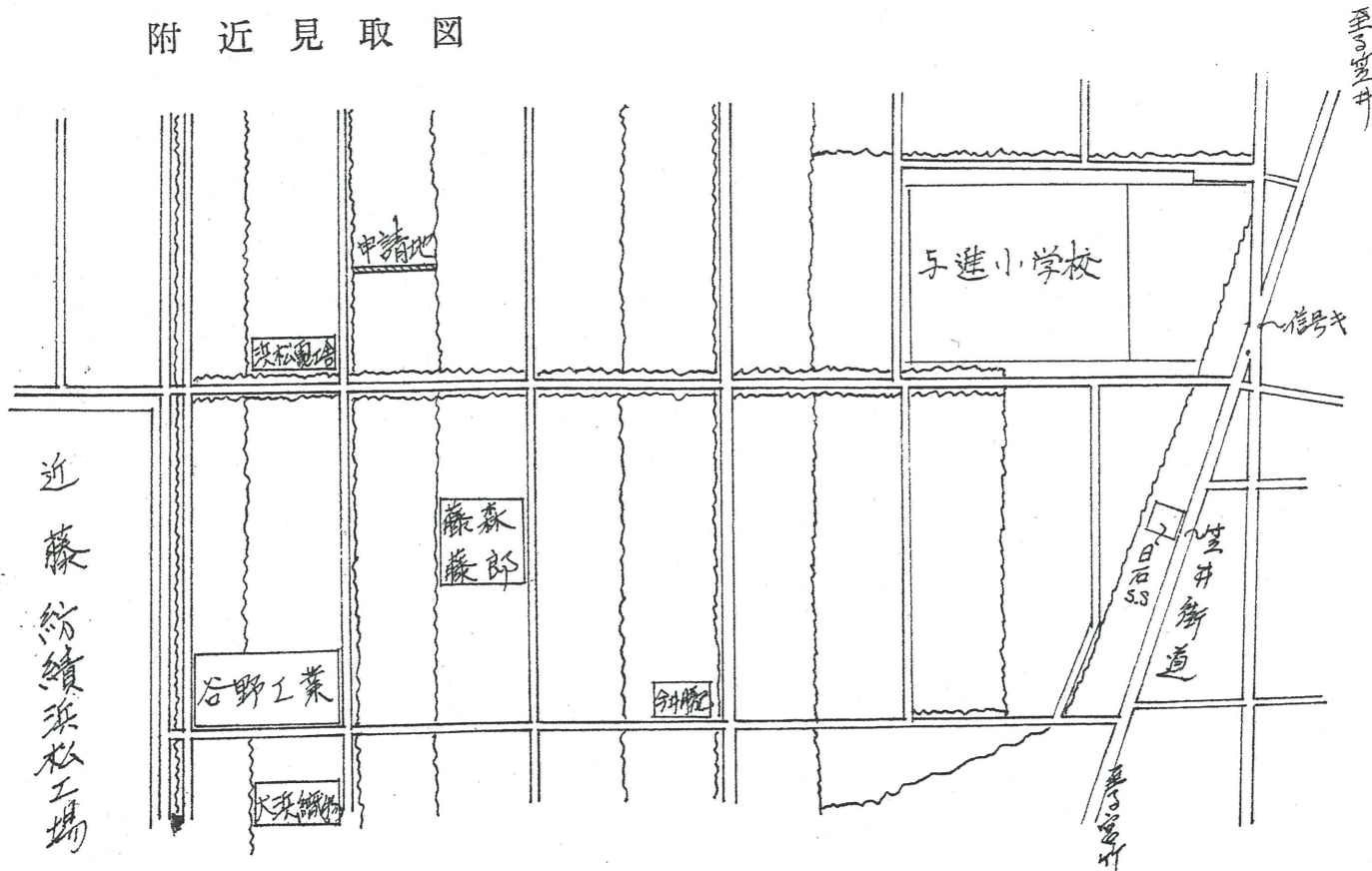
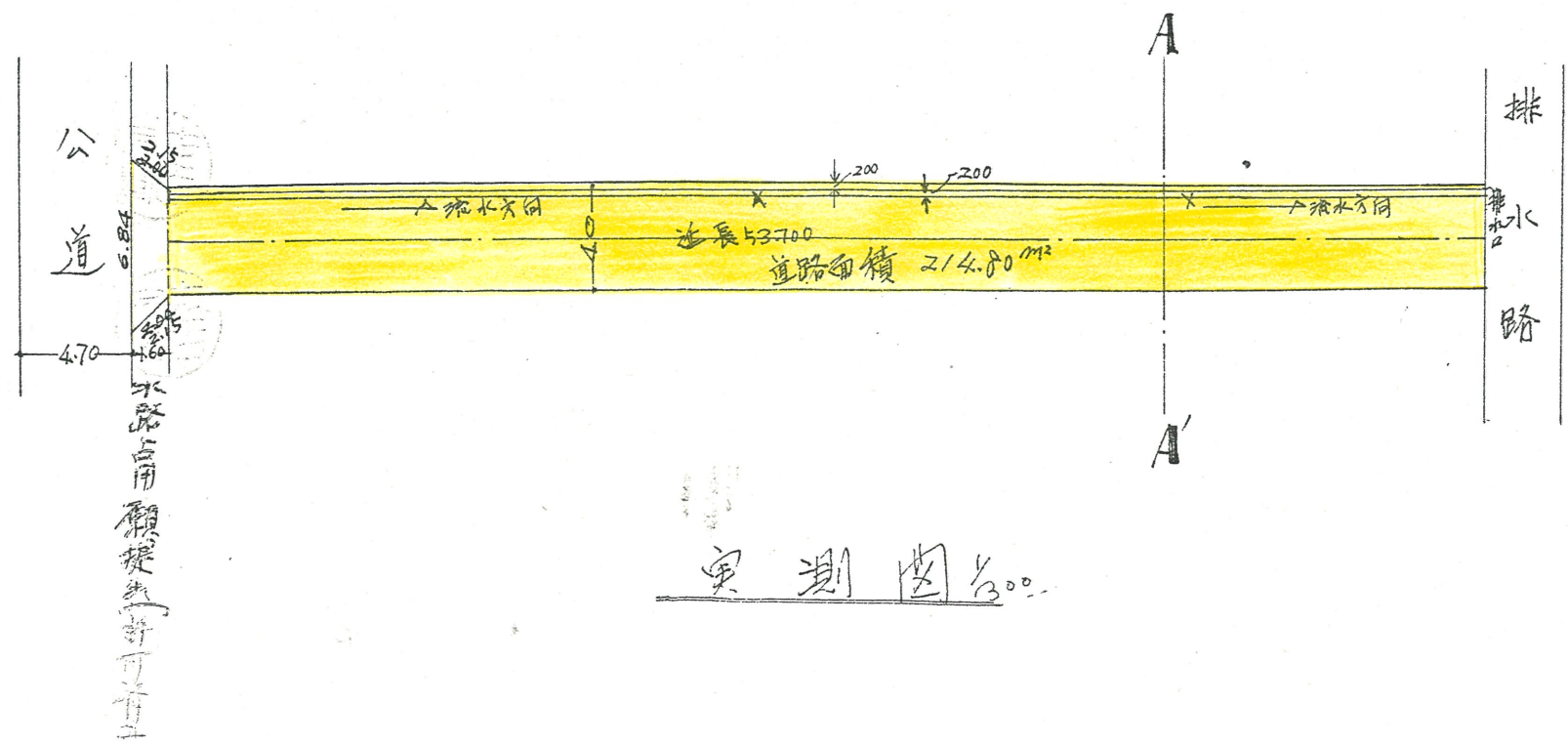
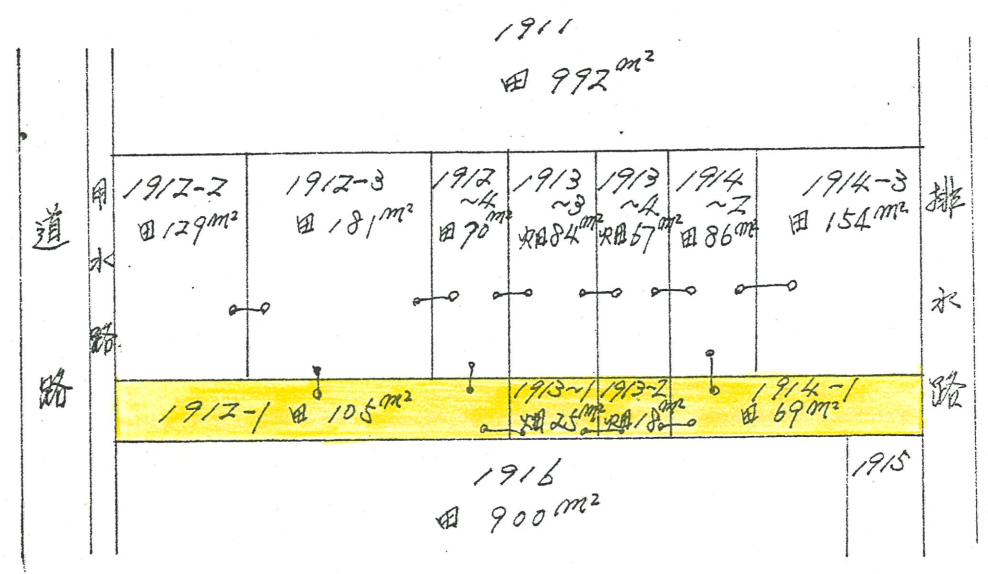
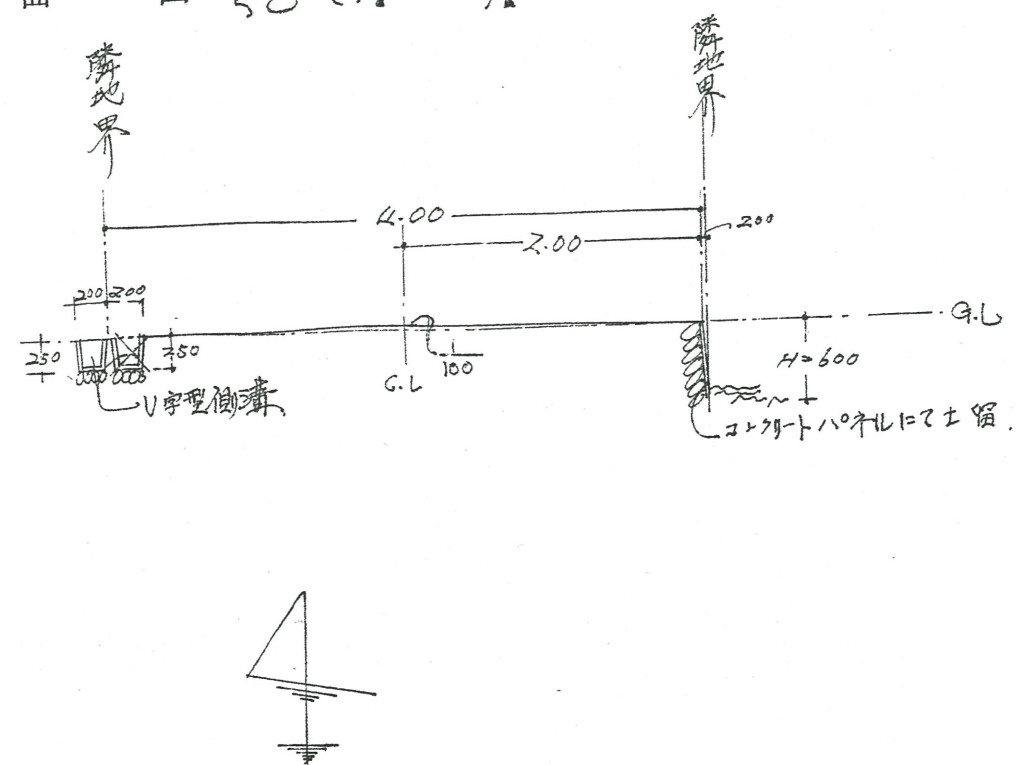


道路位置指定図	指定番号	45-247
天王町 地内	指定年月日	S46. 4.15

附近見取図



断面図 $\frac{1}{50}$ (A ~ A')



実測図 $\frac{1}{50}$