| | | |
|---|---|---|
| 道路位置指定図 | 指定番号 | 45- 39 |
| 三方原町　　地内 | 指定年月日 | S45. 7.14 |

## 附近見取図

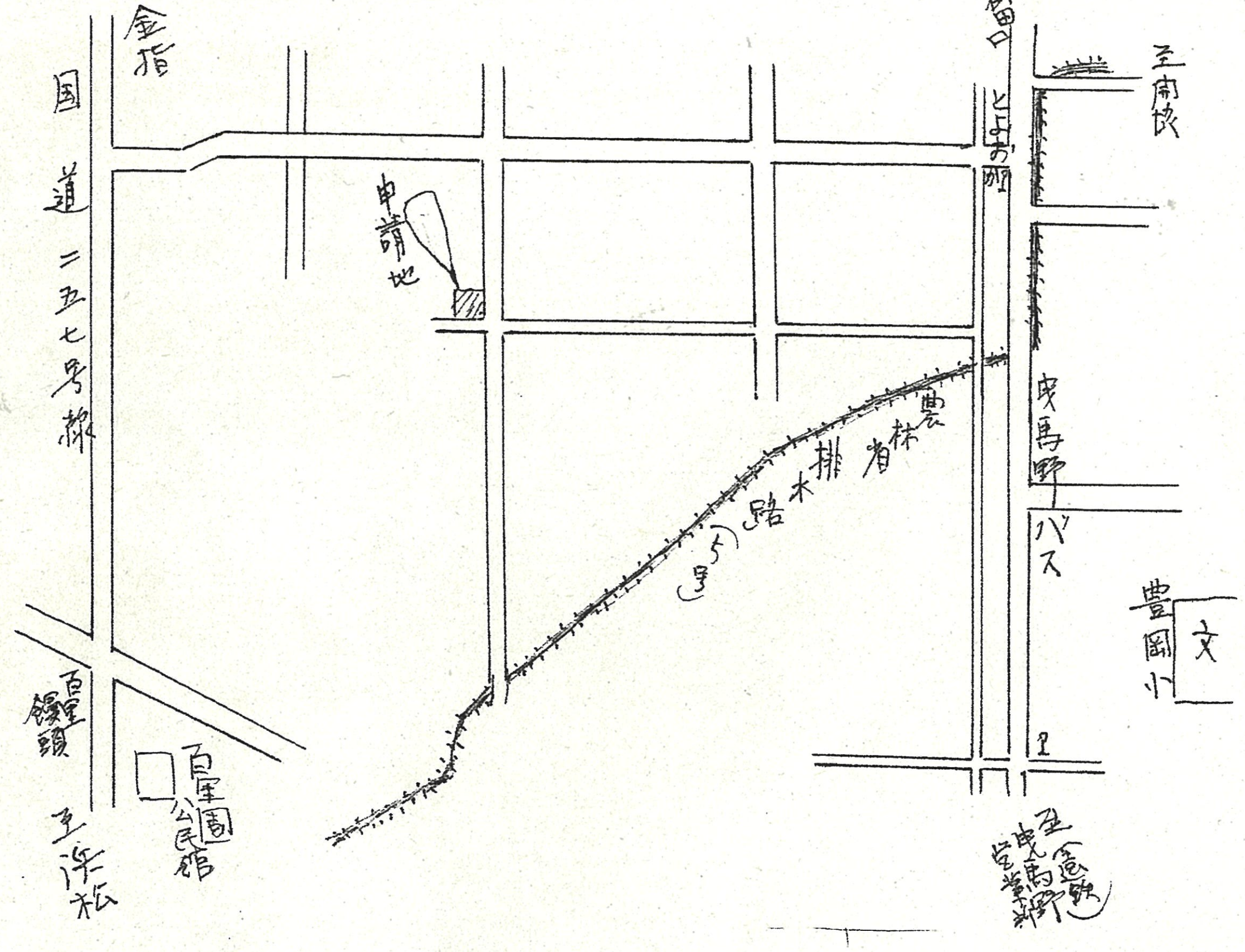


## 断面図

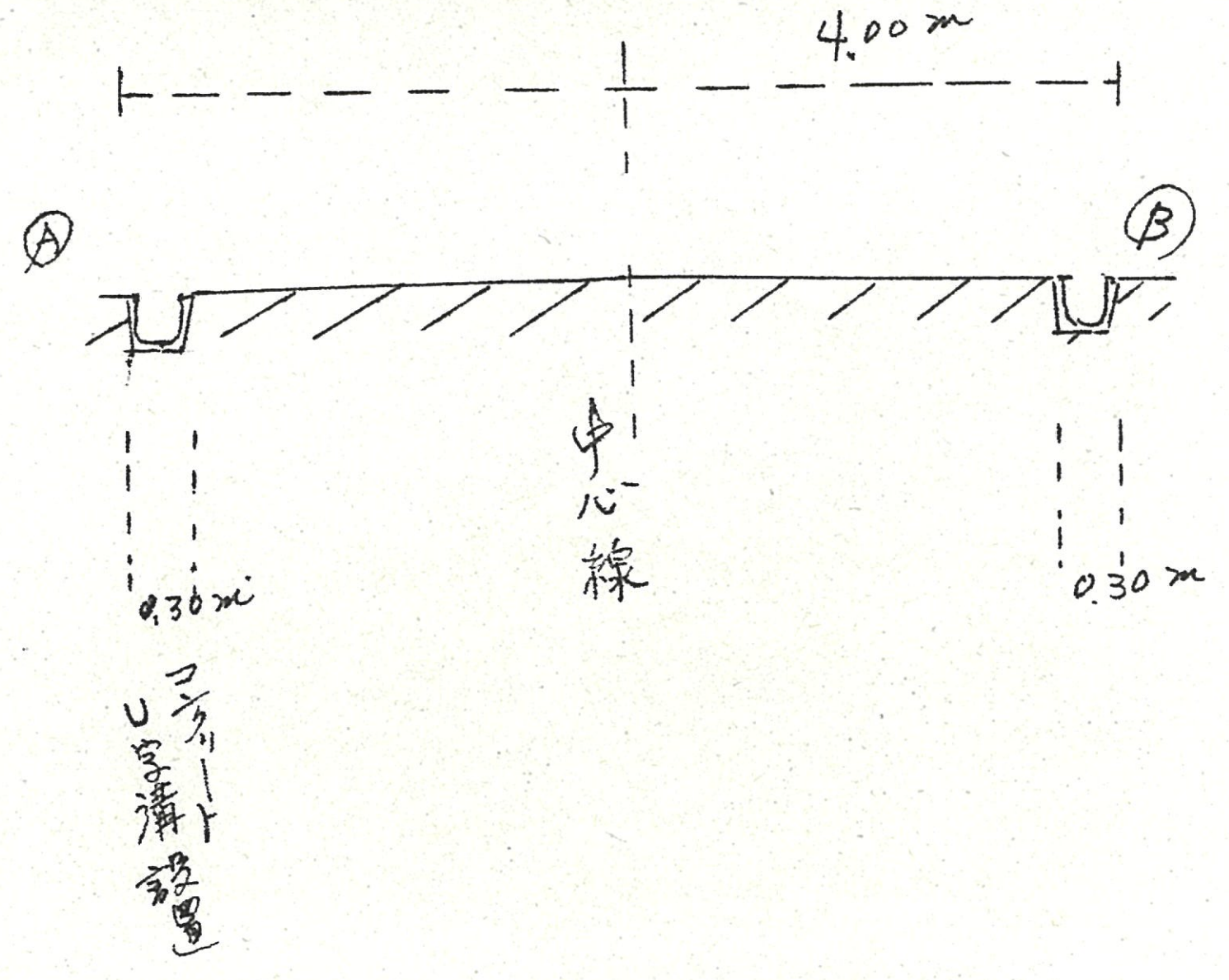


1
50

## 地籍図 (実測図及び公図写)

1
600

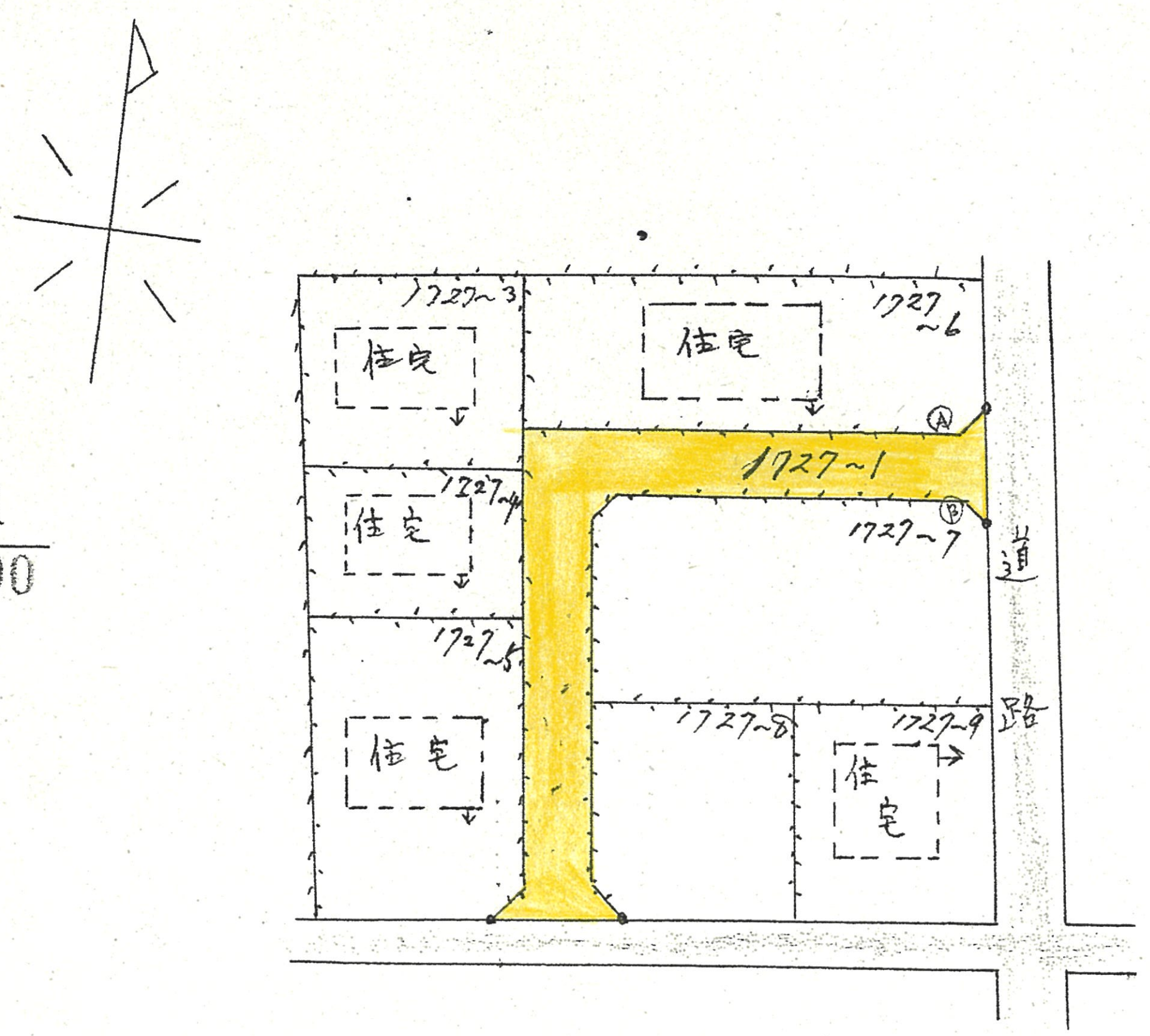


1
300