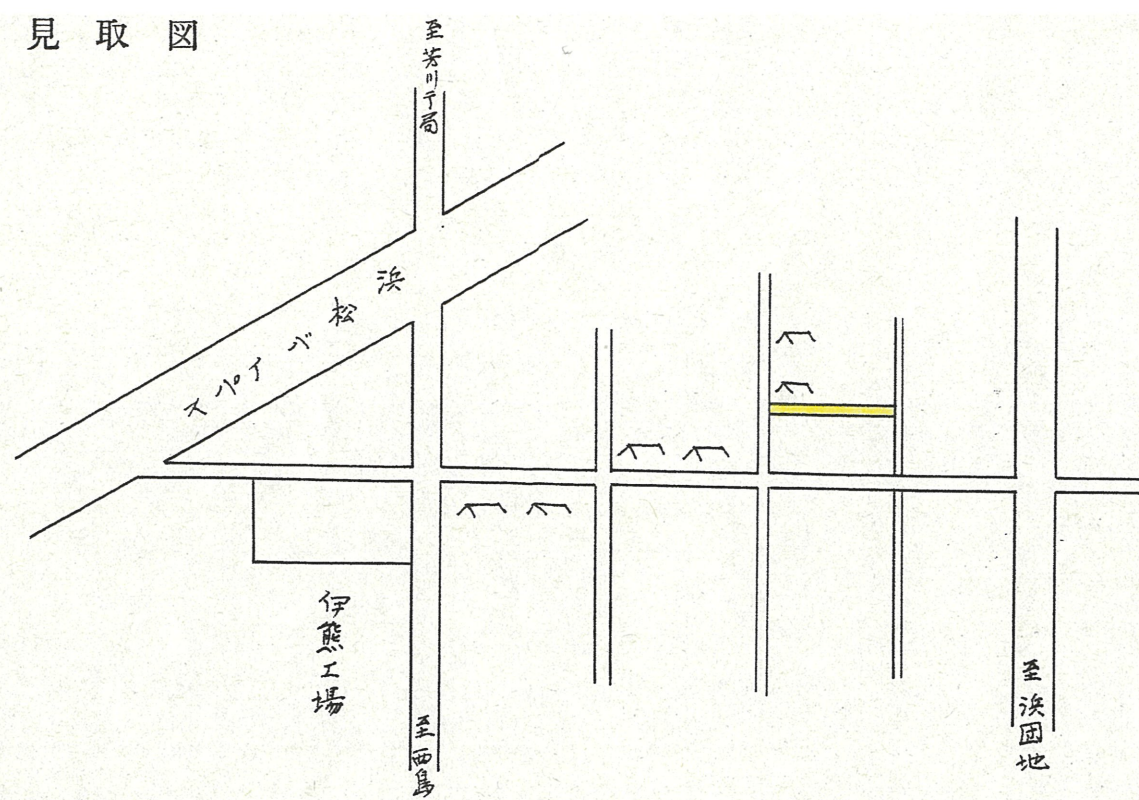
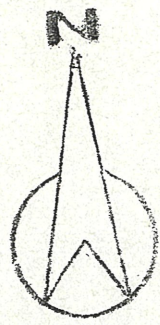


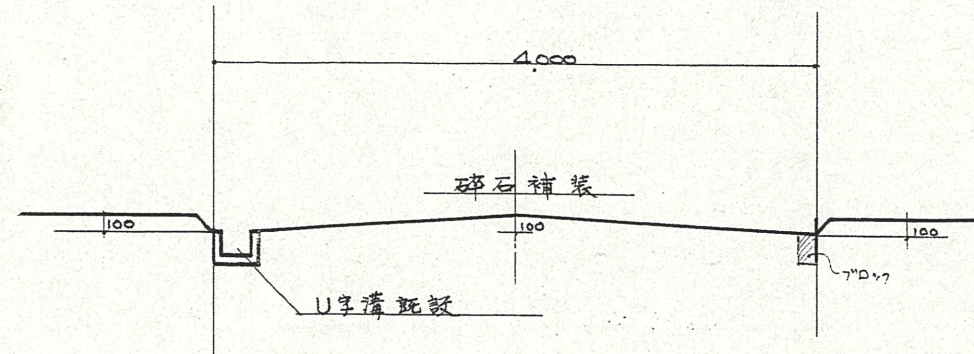
附近見取図



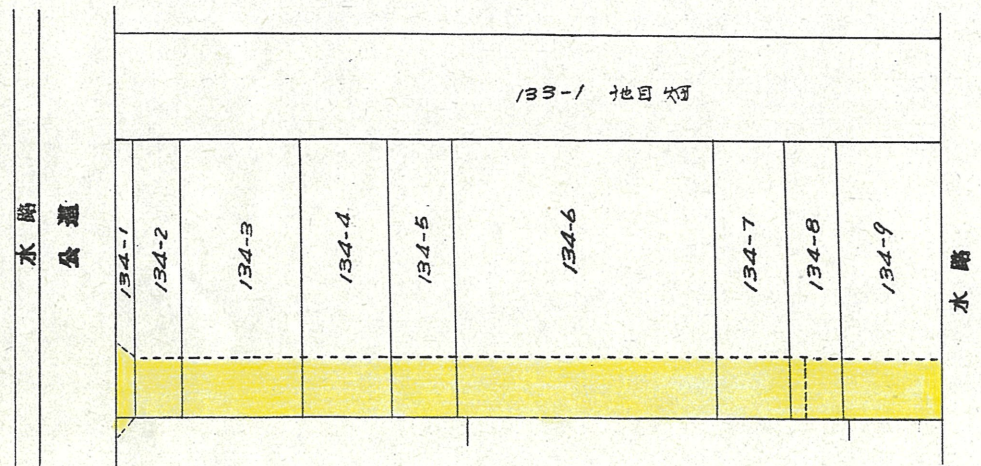
公図写 1:500

道路位置指定図	指定番号	45-71
四本松町 地内	指定年月日	S45.11.18

断面図 1:50



地籍図 (実測図及び公図写)



実測図 1:200

