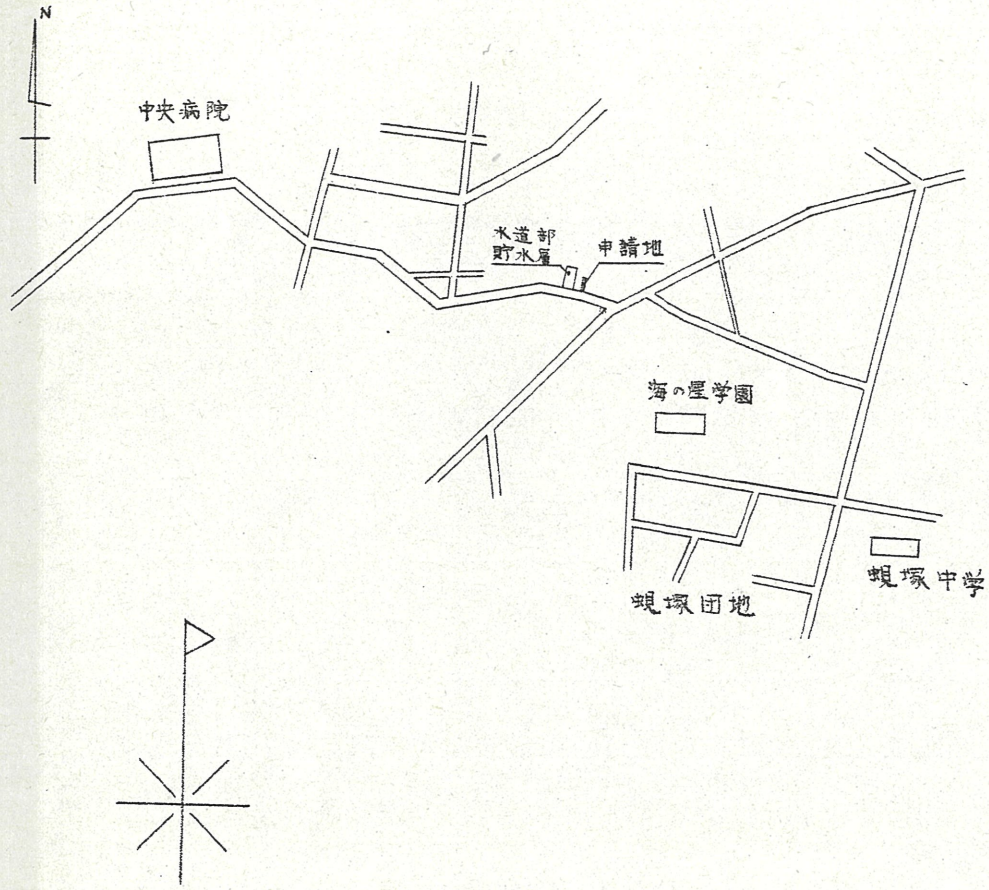
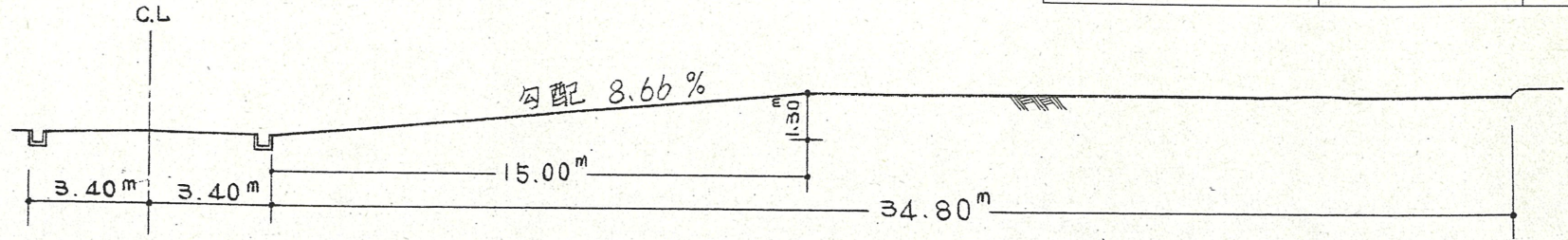


附近見取図

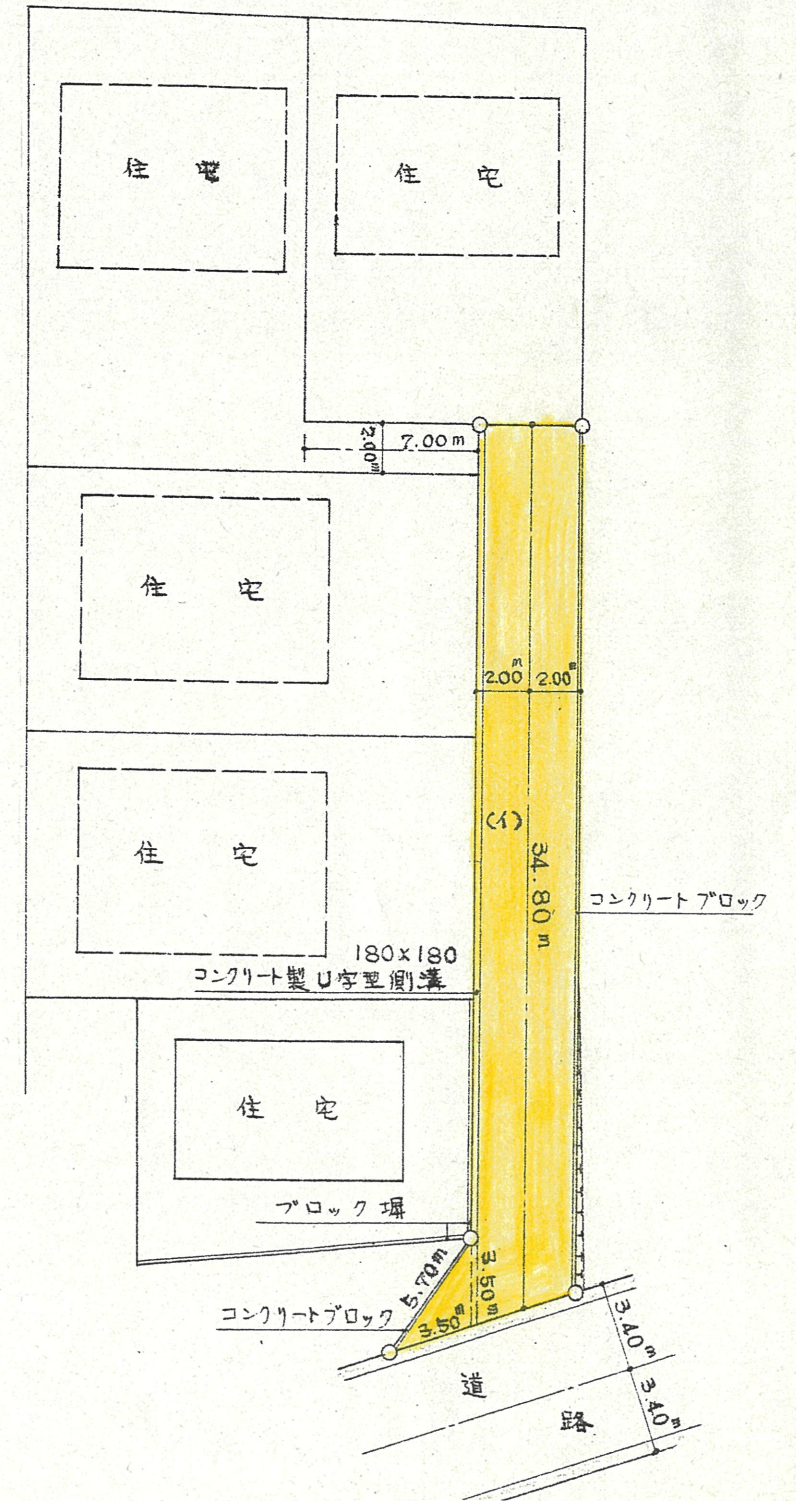


道路位置指定図	指定番号	46-102
富塚町 地内	指定年月日	S46. 9.16

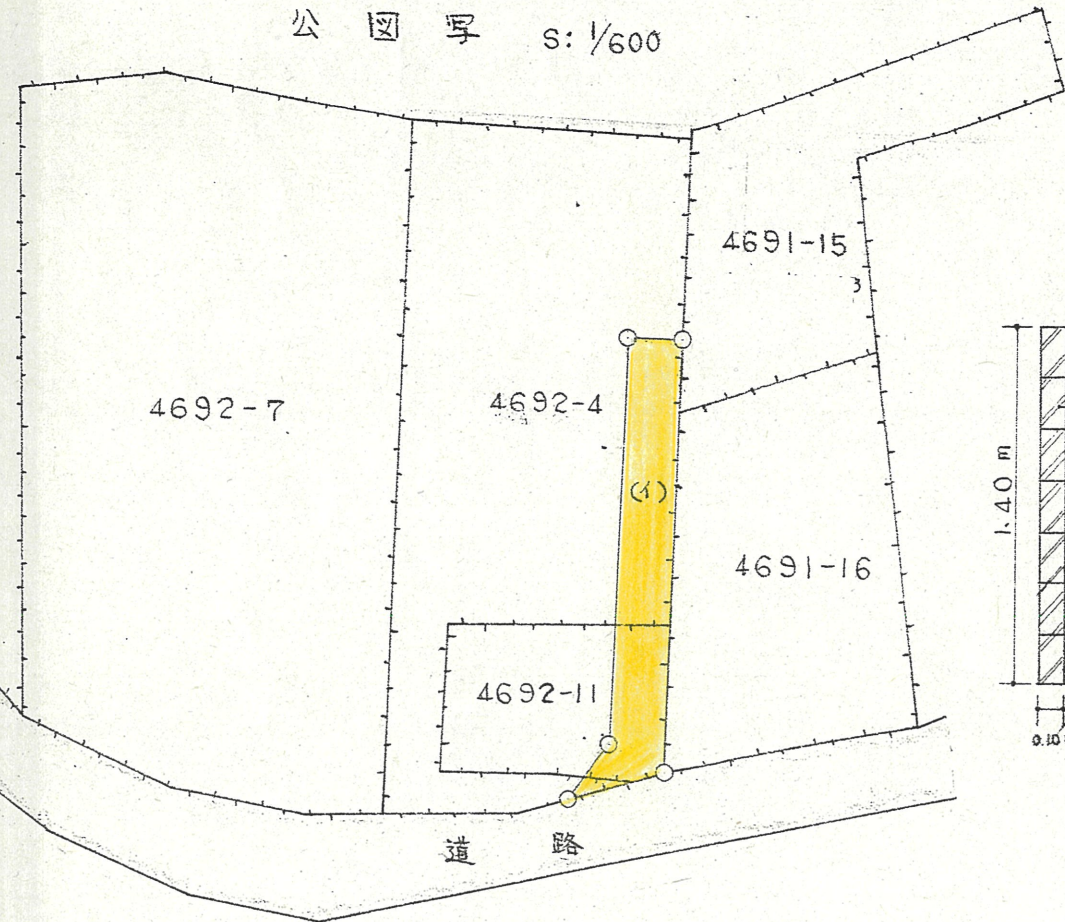
断面図 S: 1/200



実測図 S: 1/300



公図写 S: 1/600



断面図 S: 1/30

