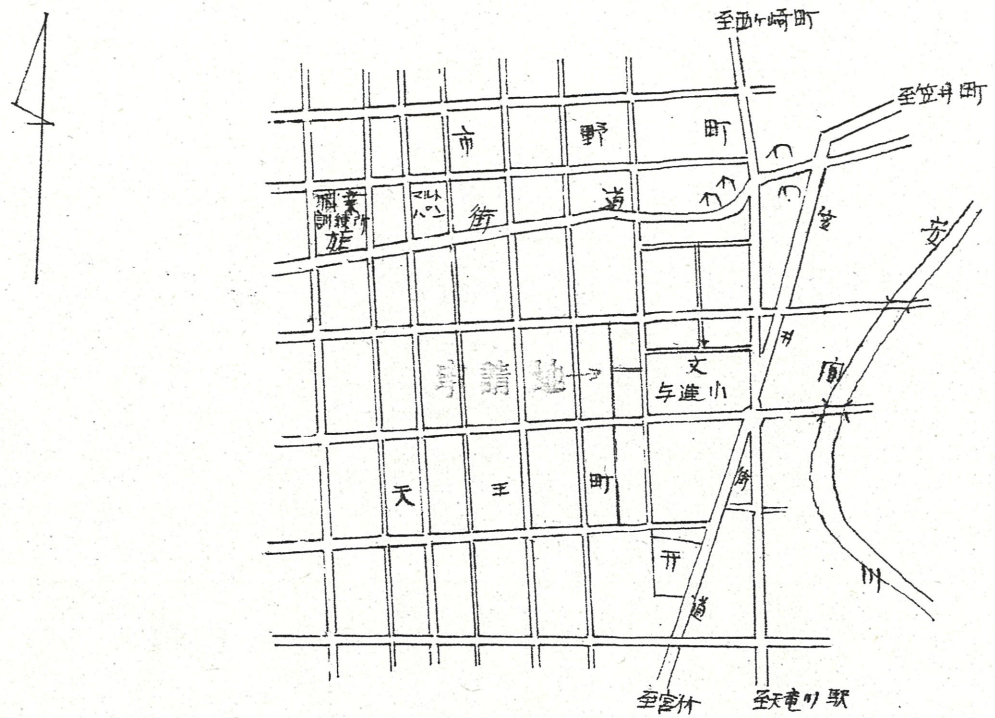
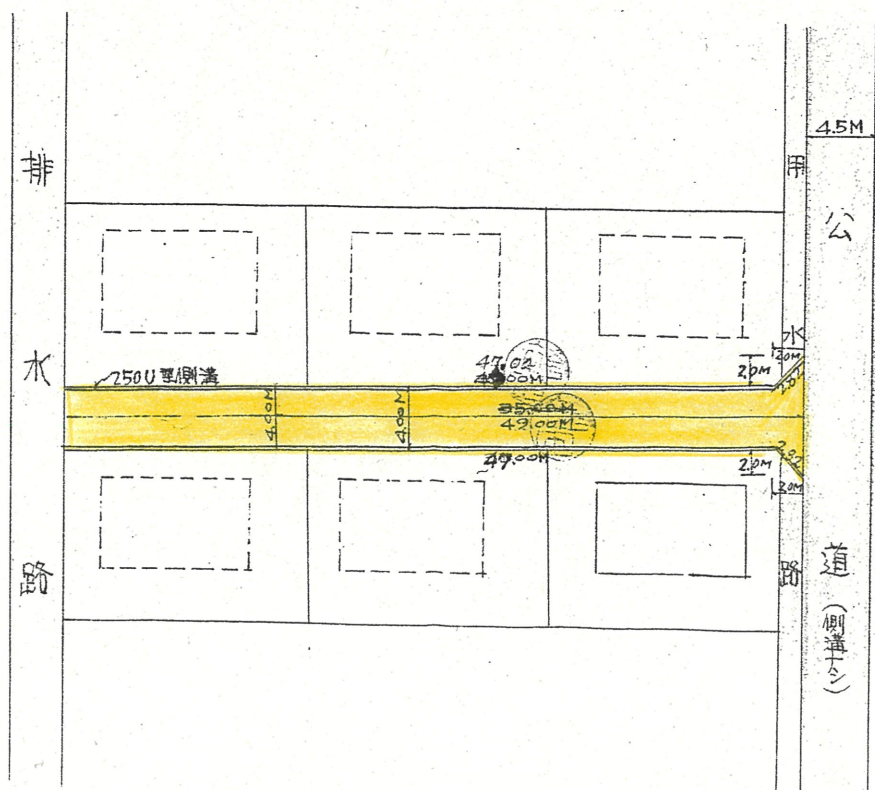


附近見取図



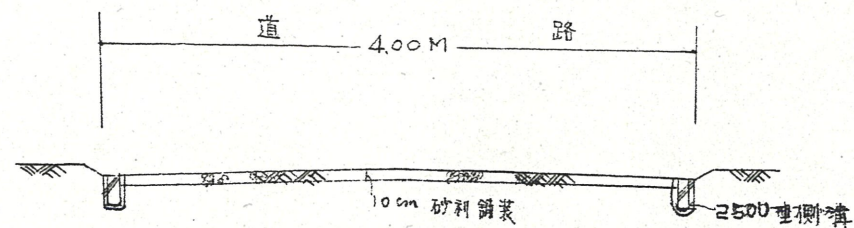
実測図 1/500

地籍図 (実測図及び公図写)



断面図 1/50

道路位置指定図	指定番号	46-125
天王町 地内	指定年月日	S46.10.1



公図写 1/500

