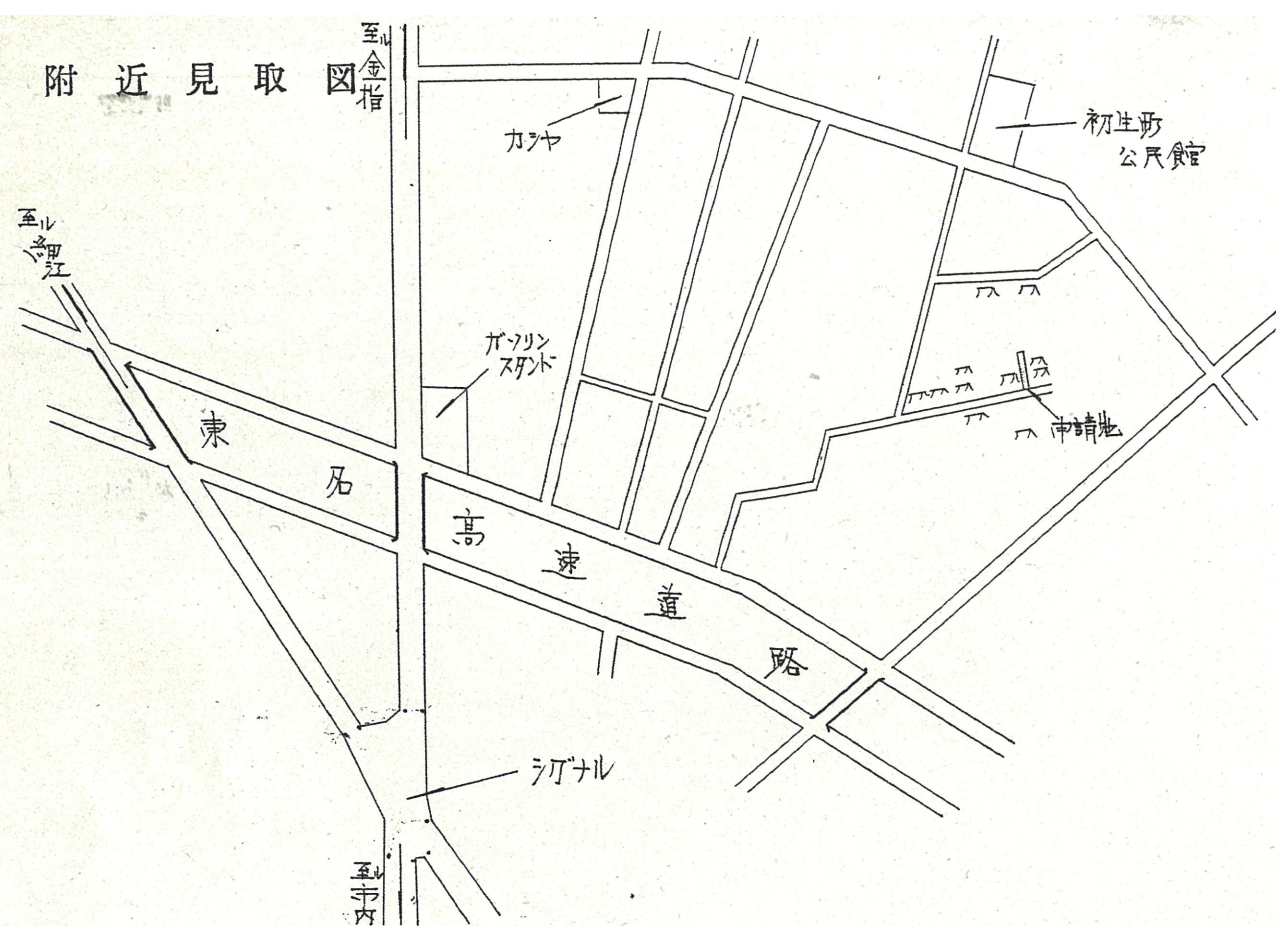
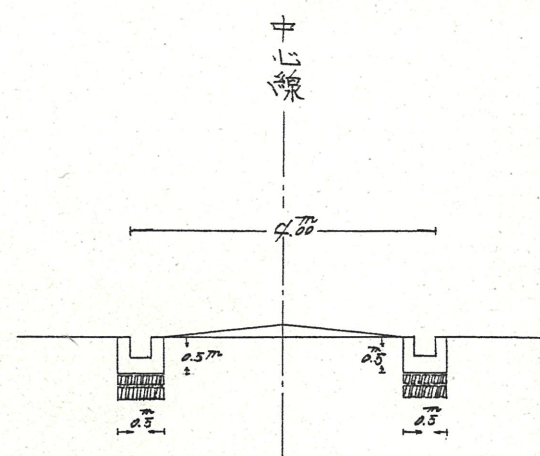


附近見取図



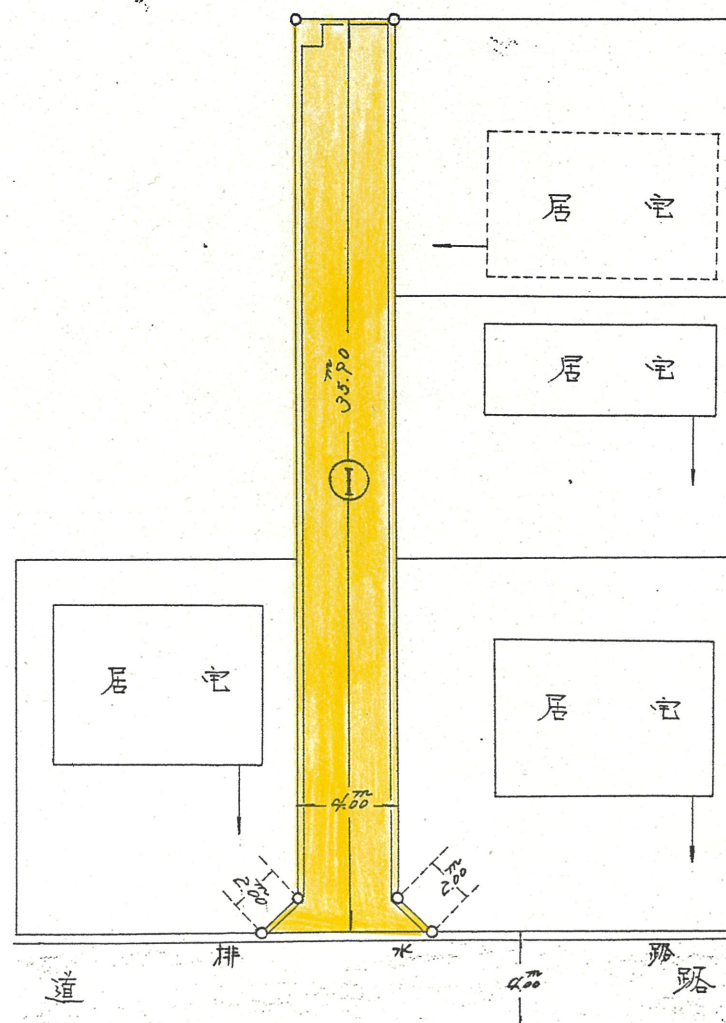
道路位置指定図	指定番号	46-133
初生町 地内	指定年月日	S46.10.5

断面図



実測図

縮尺 = 1/300



公図写

縮尺 = 1/600

