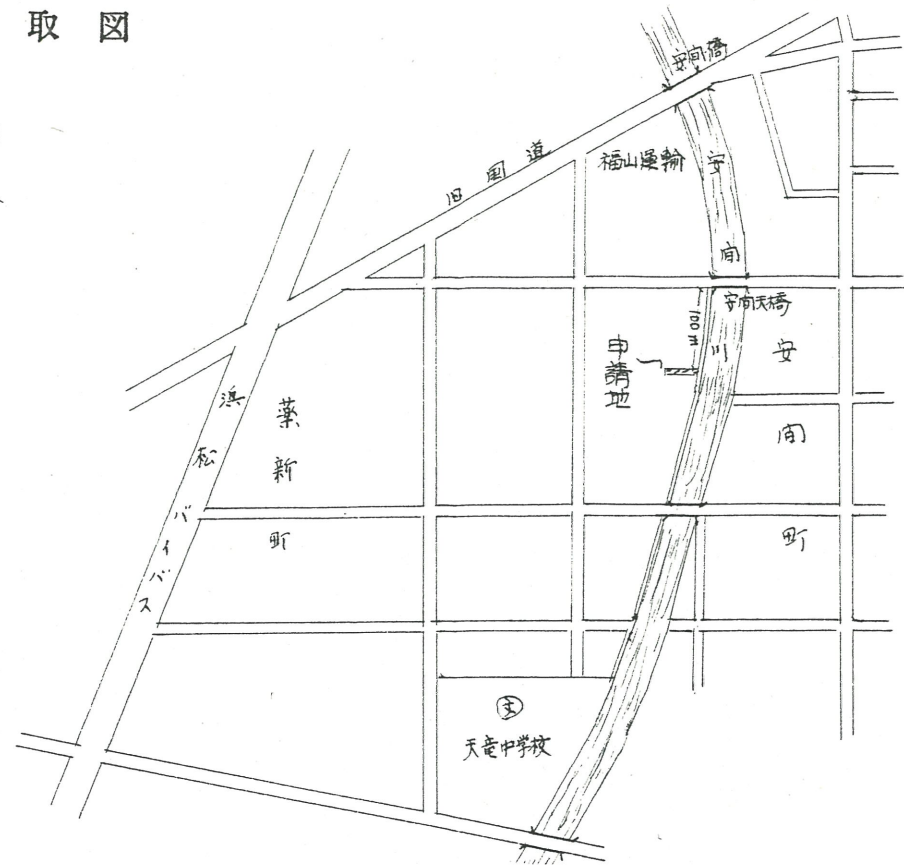
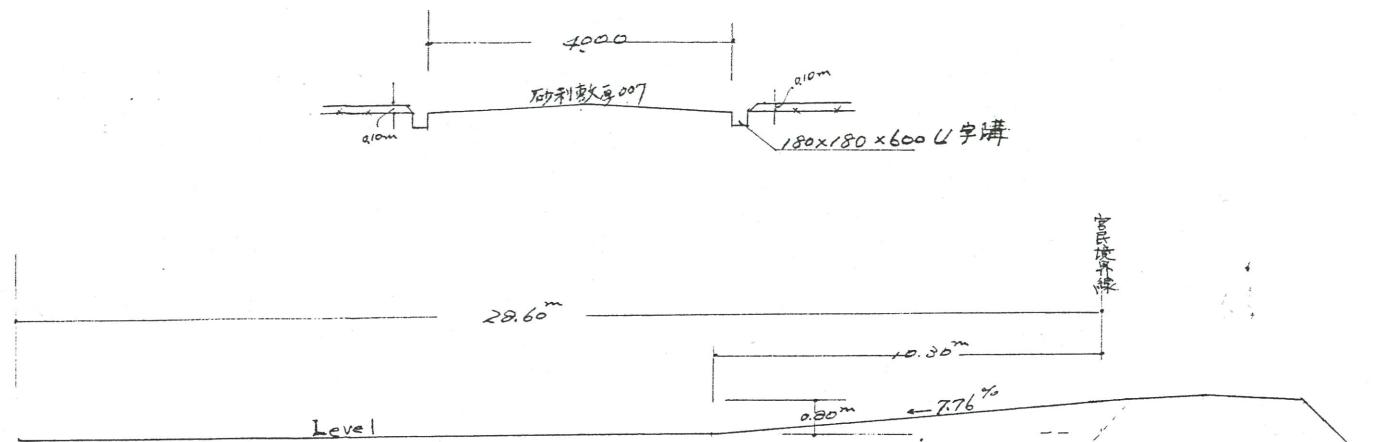


附近見取図

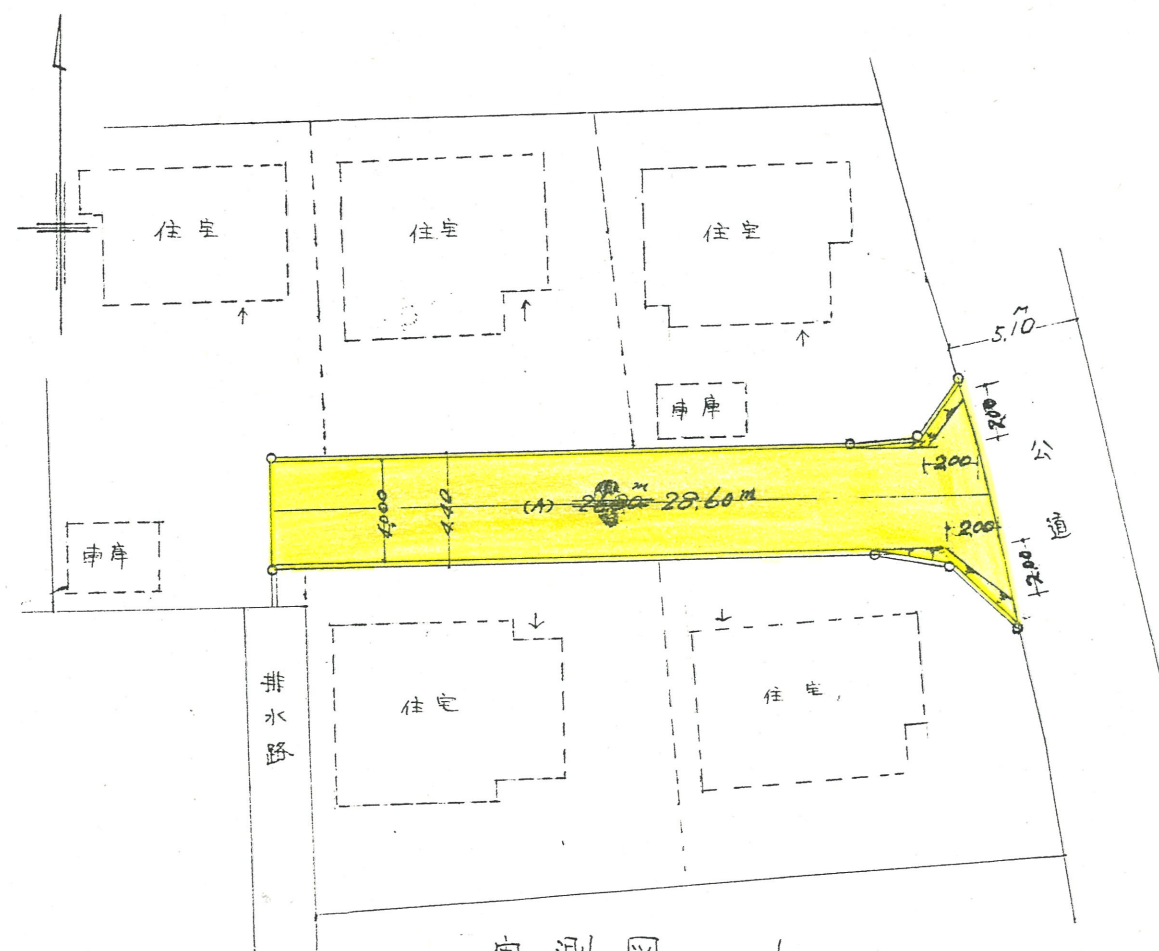


断面図 S. 1/100

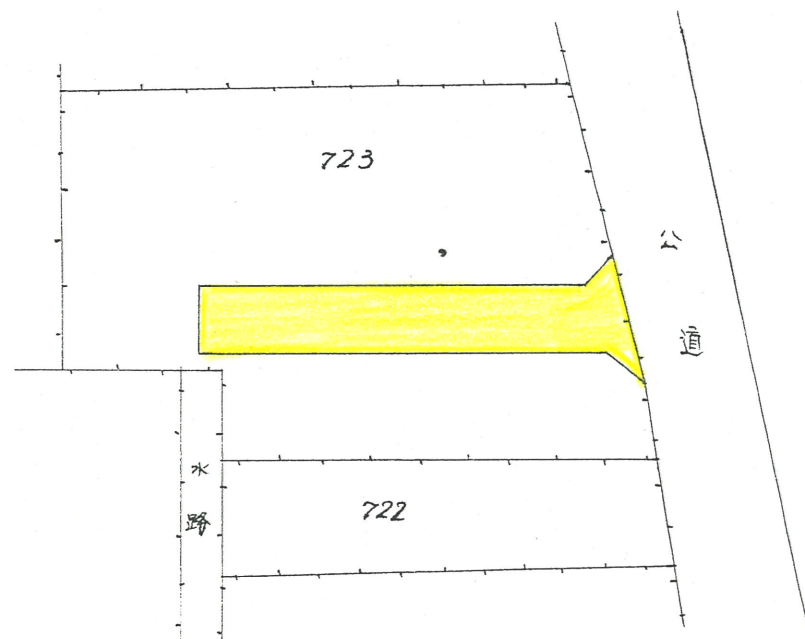
道路位置指定図	指定番号	46-15
安間町 地内	指定年月日	S46. 7. 7



縦断面図 S. 1/200



実測図 S. 1/300



公図写 S. 1/500