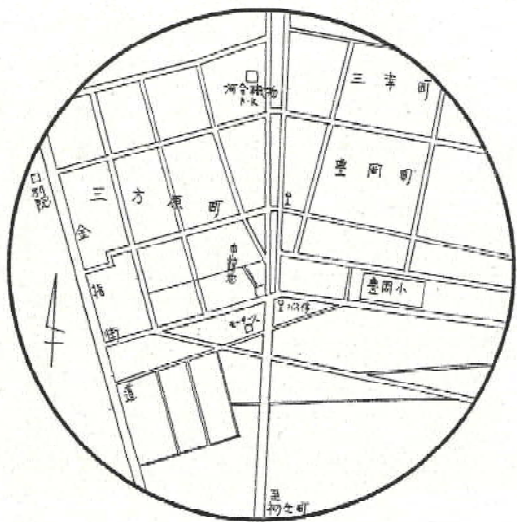
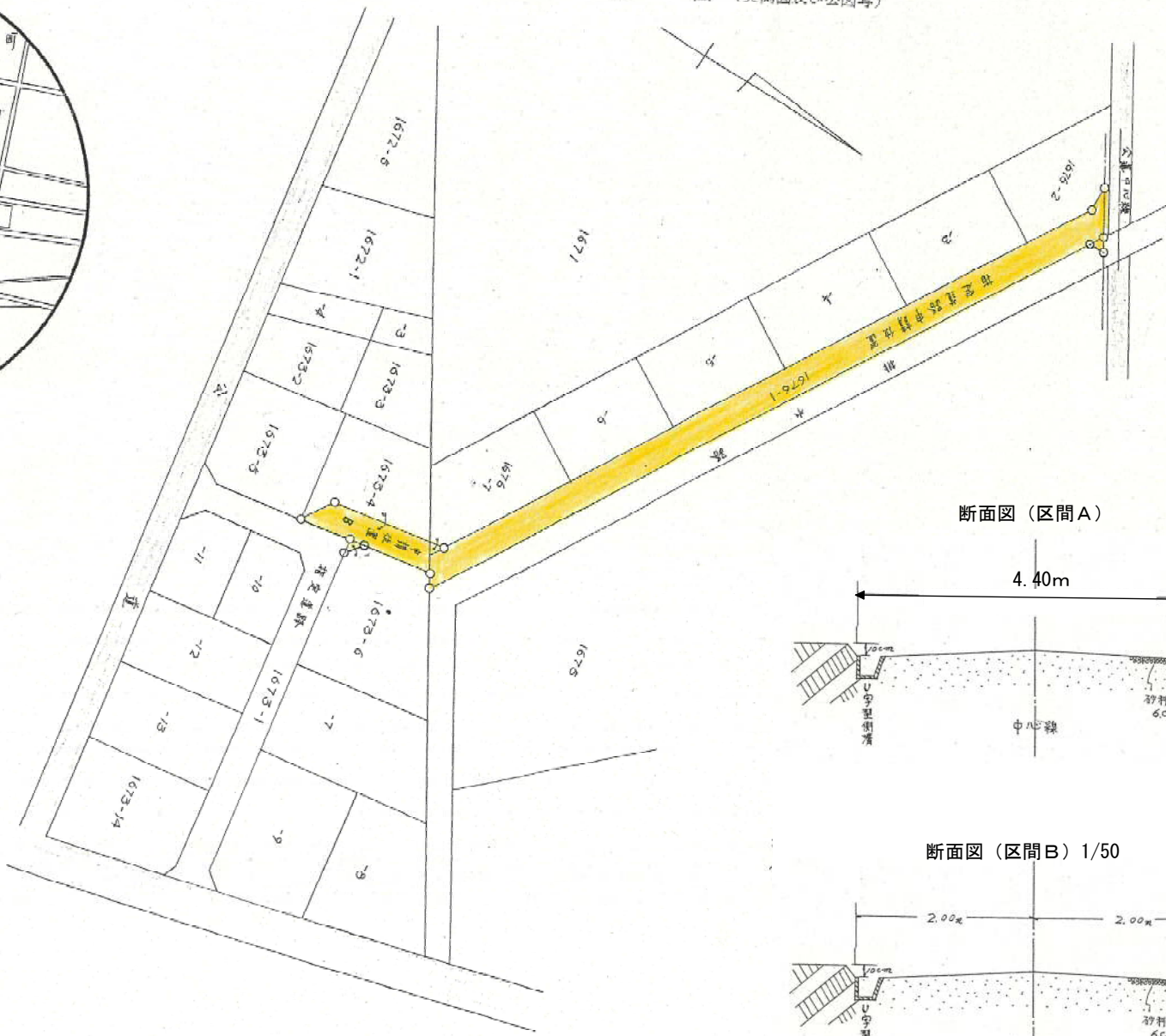


附近見取図

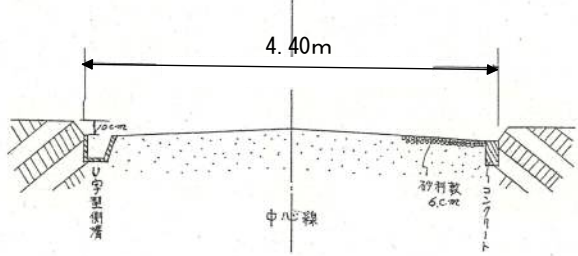


道路位置指定図	指定番号	46-171
三方原町 地内	指定年月日	S46.12.22

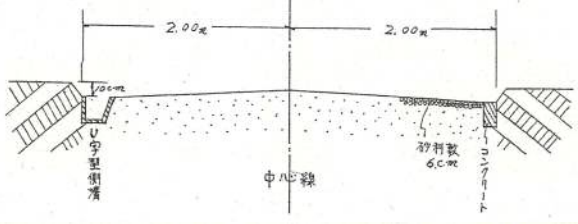
地籍図 (実測図及び公図写)



断面図 (区間A)



断面図 (区間B) 1/50



46-171

実測図 5:1/300
全長 119.40 m
幅員 4.40m (区間A)
幅員 4.00m (区間B)

