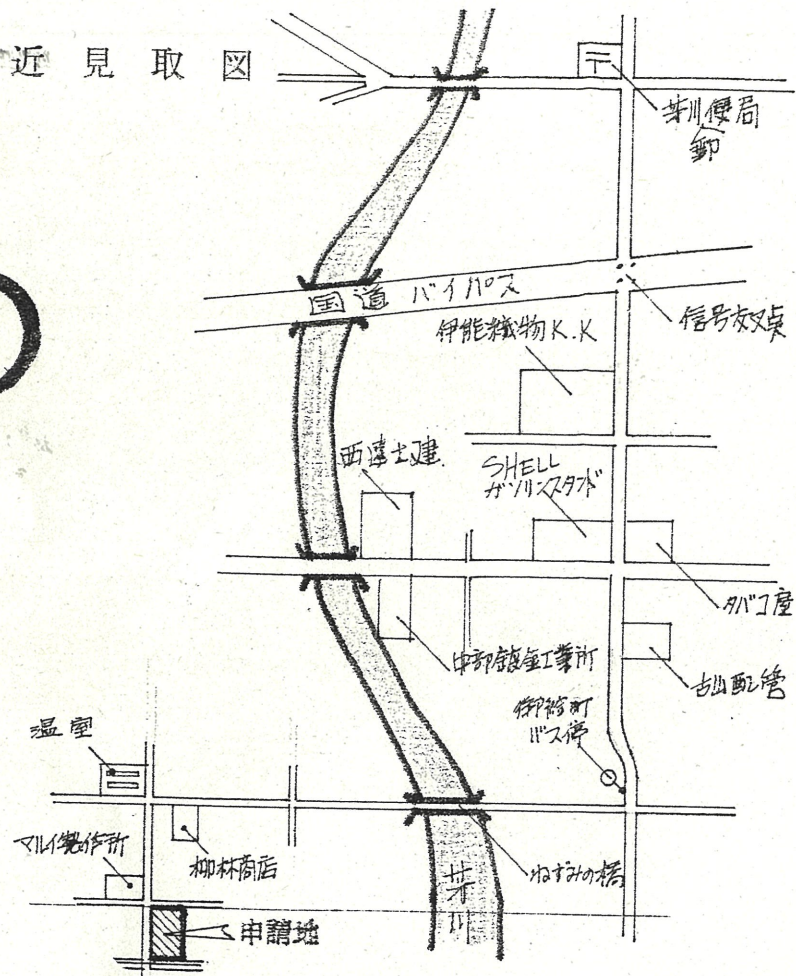

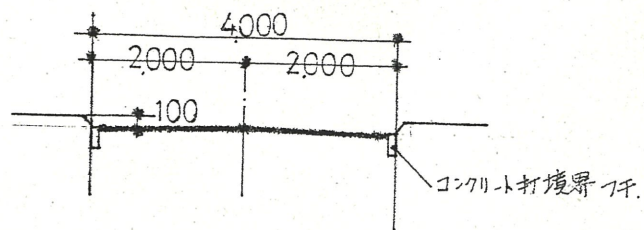


附近見取図

北



断面図

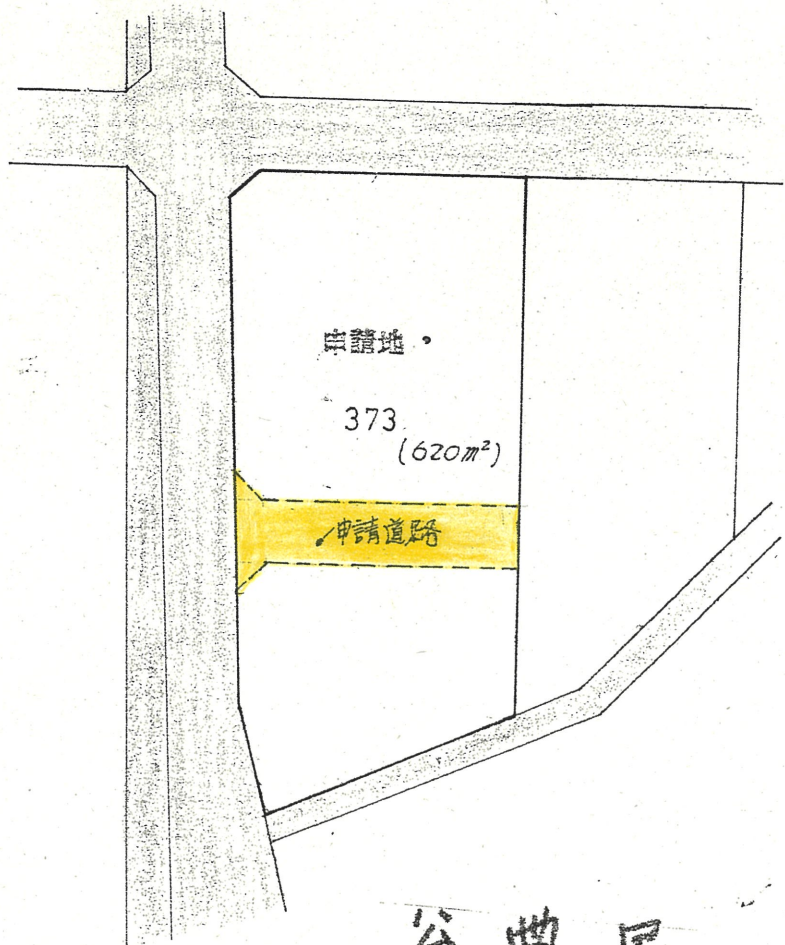


道路位置指定図	指定番号	46-210
岸野町 地内	指定年月日	S47. 1. 5

横断面図 1/100

縦断面図 1/200

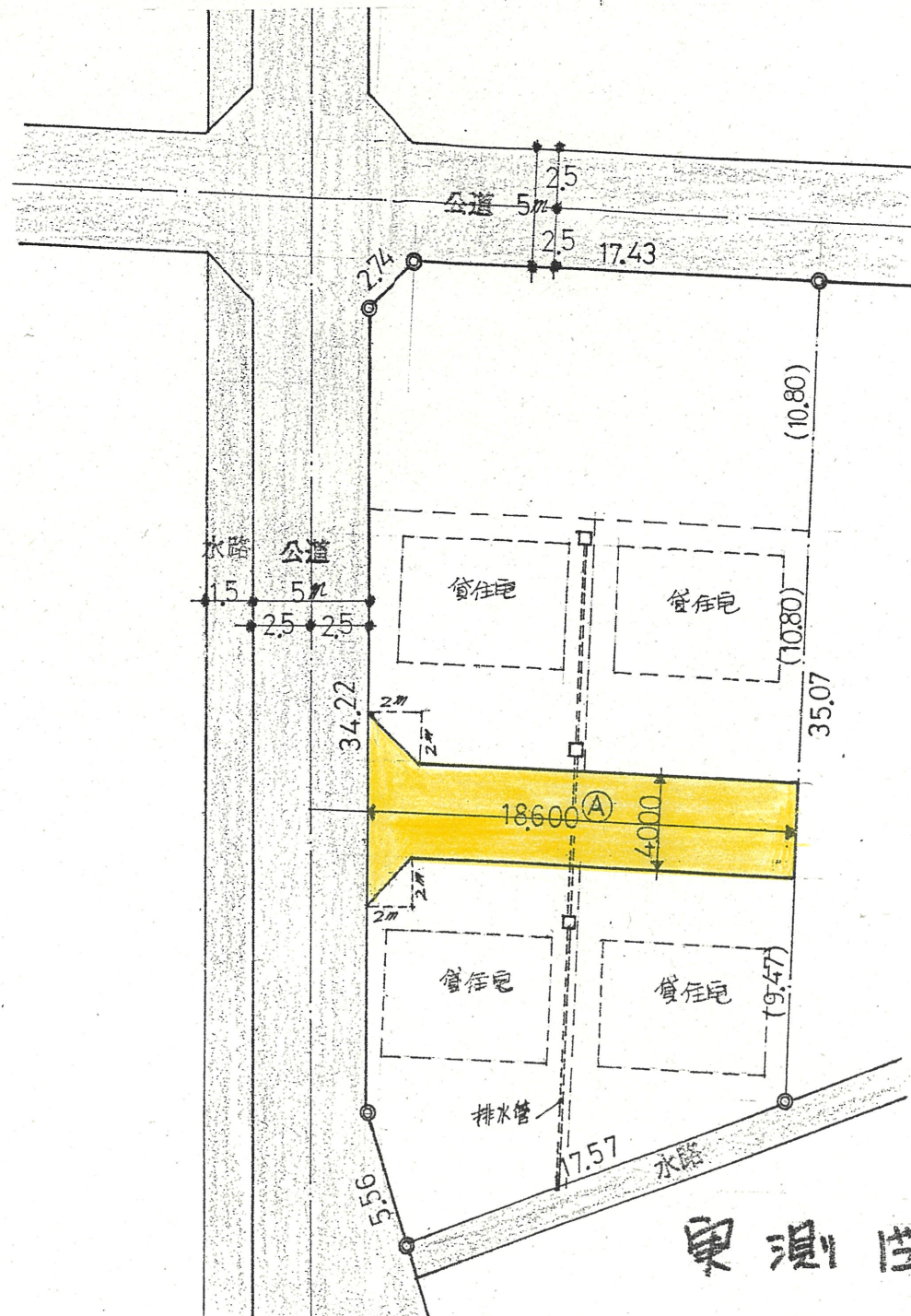
地籍図 (実測図及び公図写)



公図写

1/500

北



実測図 1/300

北

