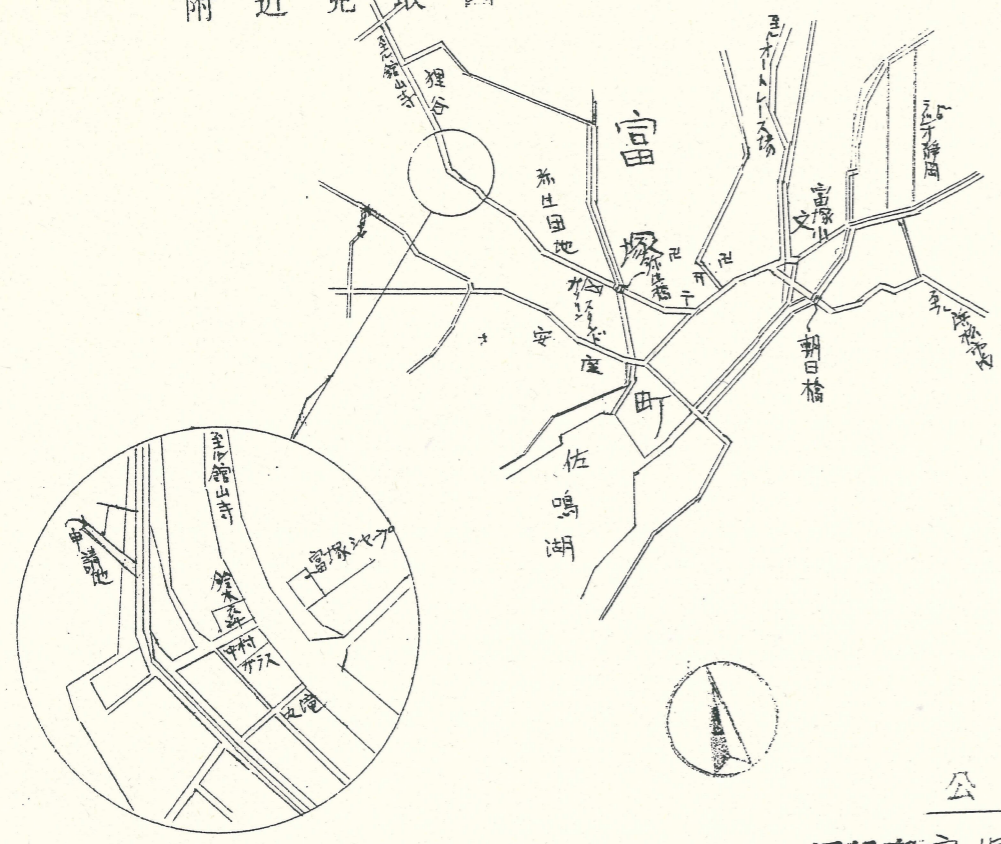
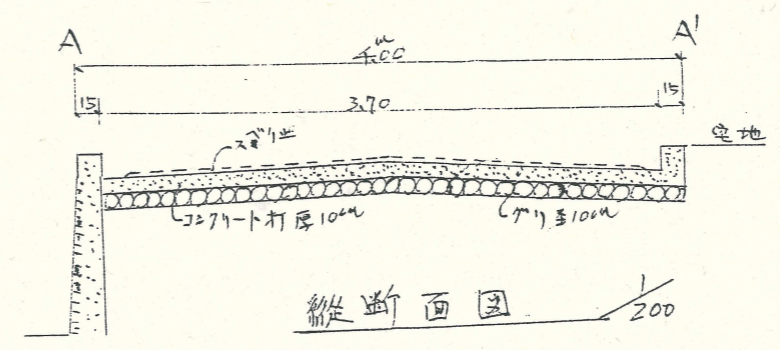


道路位置指定図	指定番号	46-23
富塚町 地内	指定年月日	S46. 8.13

附近見取図

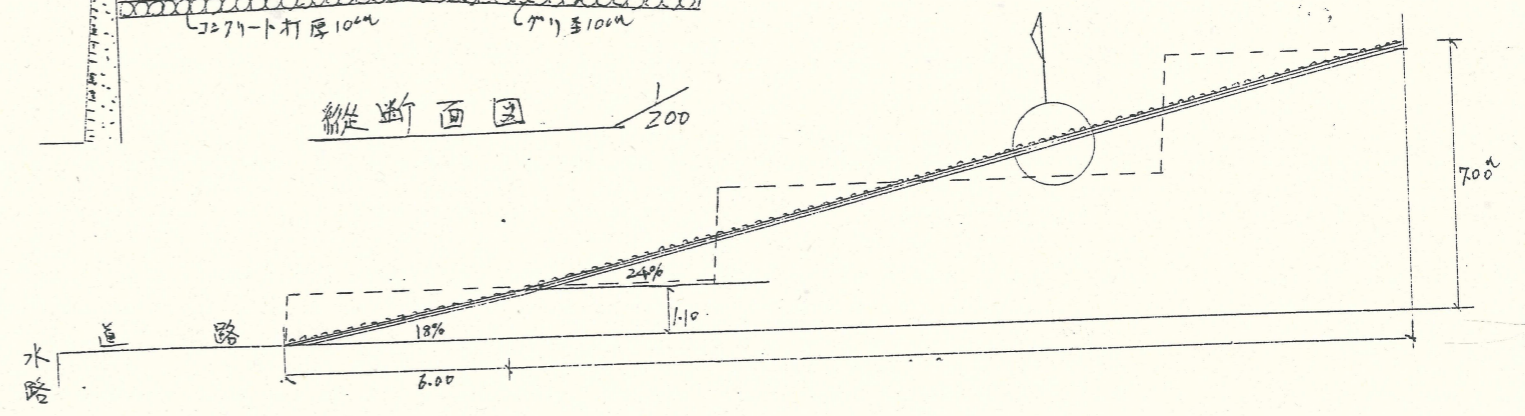


断面図 1/50



測量図

縮尺1:300



測量図

縮尺1:300

公図写

縮尺1:600

浜松市富塚町2920~41 外7筆

