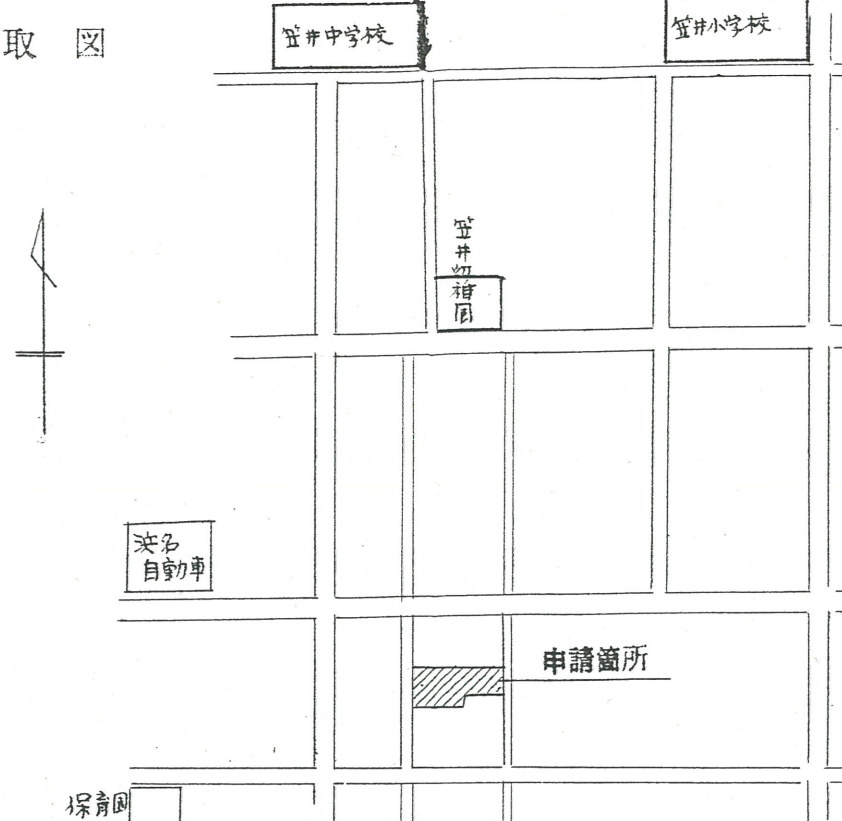
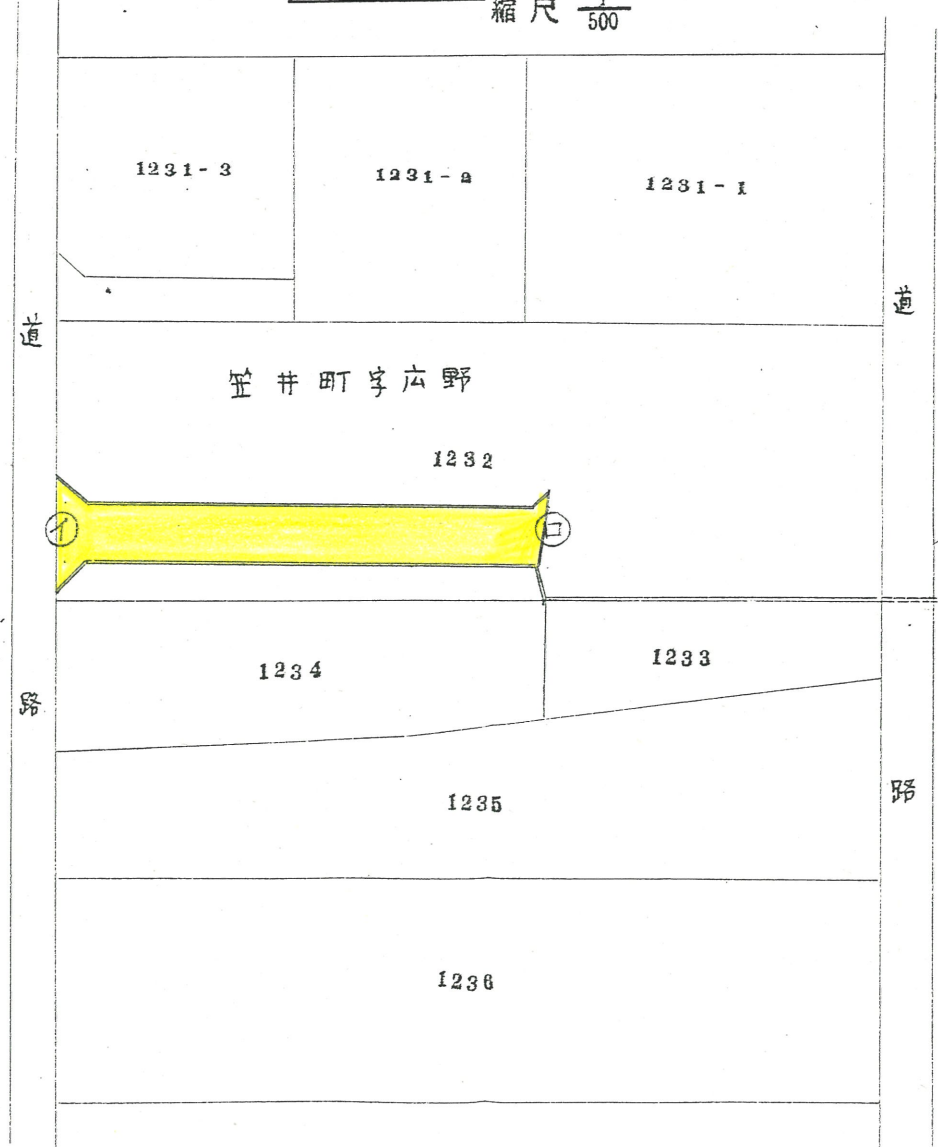


附近見取図

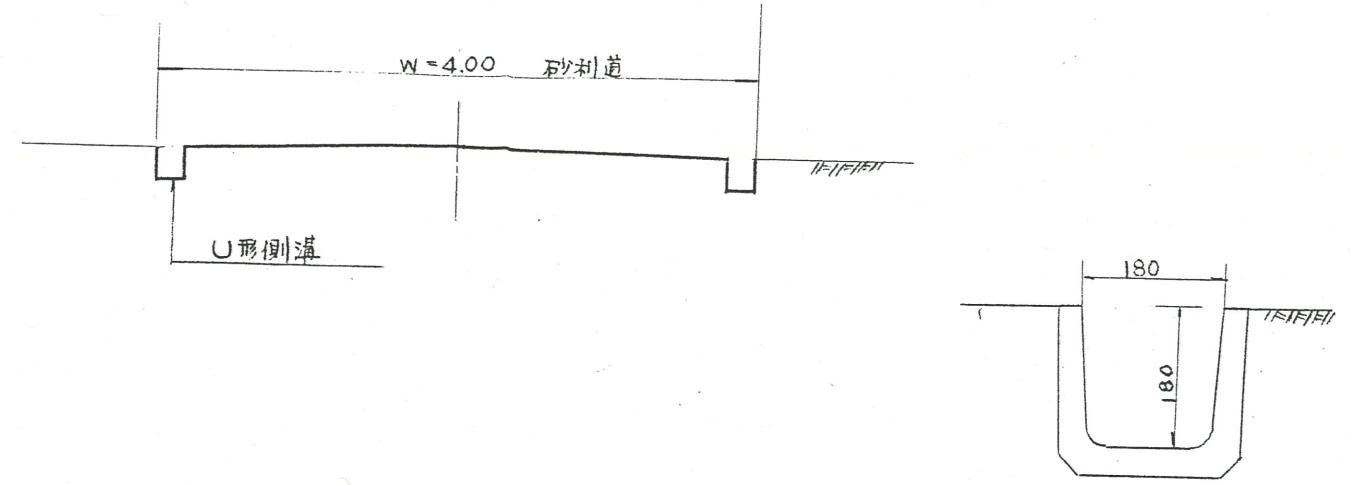


縮尺 1/500



断面図

$S = 1/50$



道路位置指定図	指定番号	46- 3
笠井上町 地内	指定年月日	S46.10. 5

※注意事項があるため、窓口にてご確認ください。

実測平面図

縮尺 1/300

