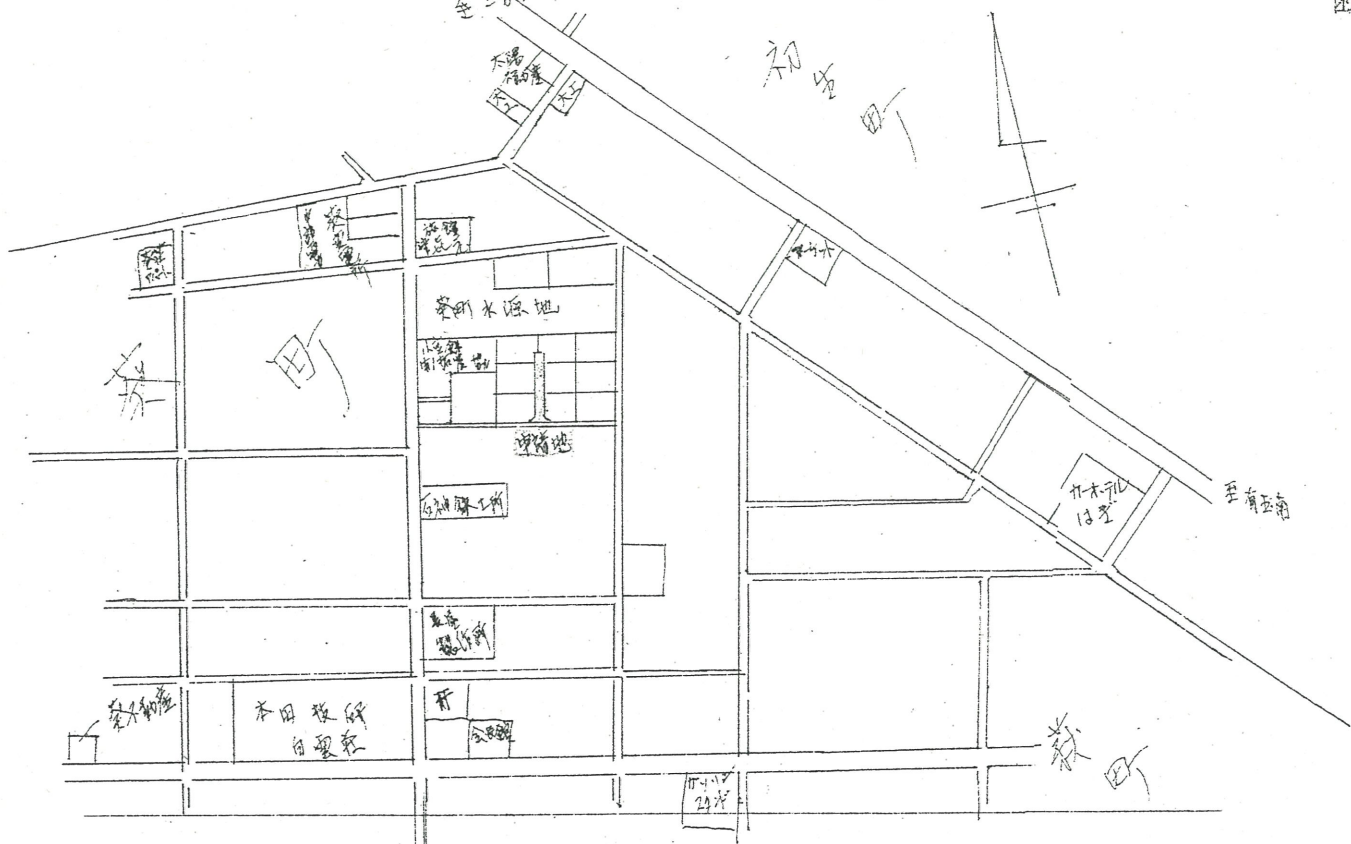
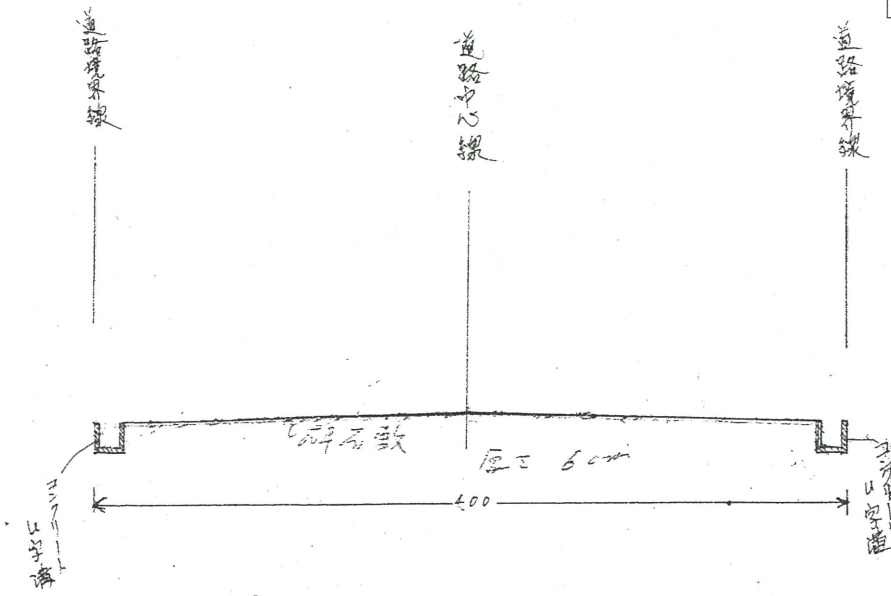


附近見取図

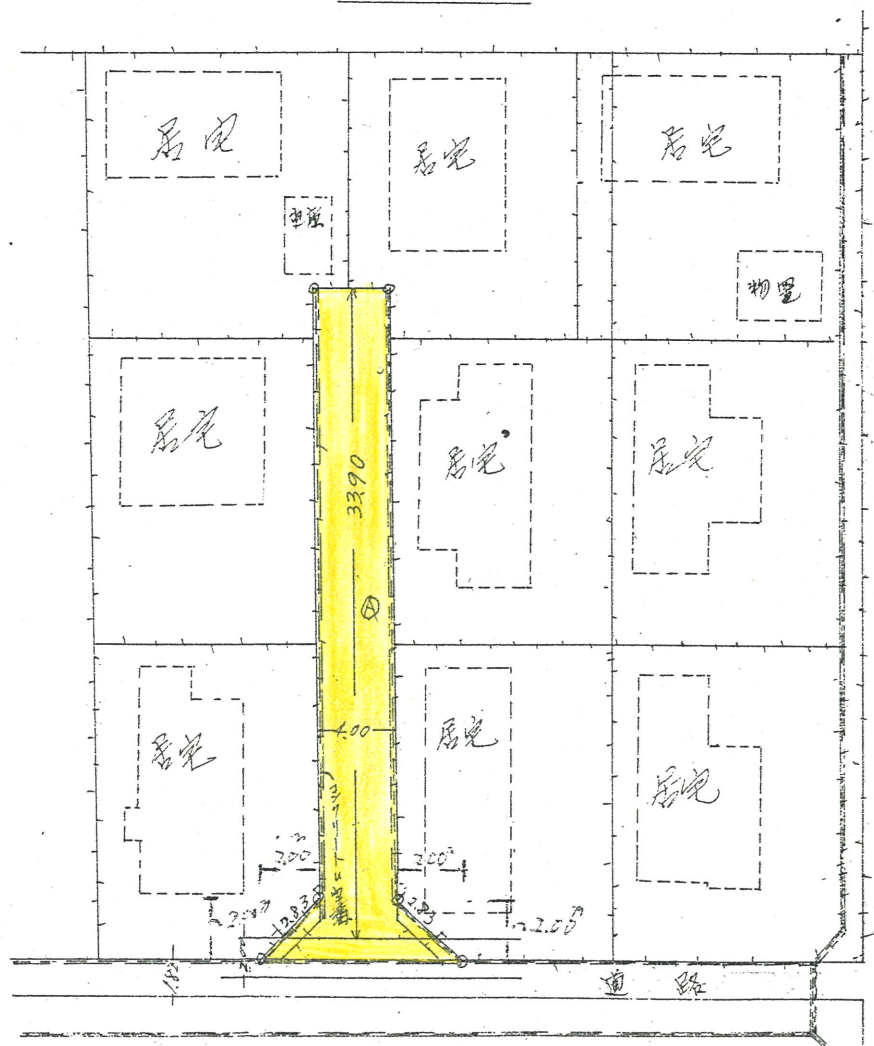


断面図



道路位置指定図	指定番号	46-38
葵町 地内	指定年月日	S46.7.2

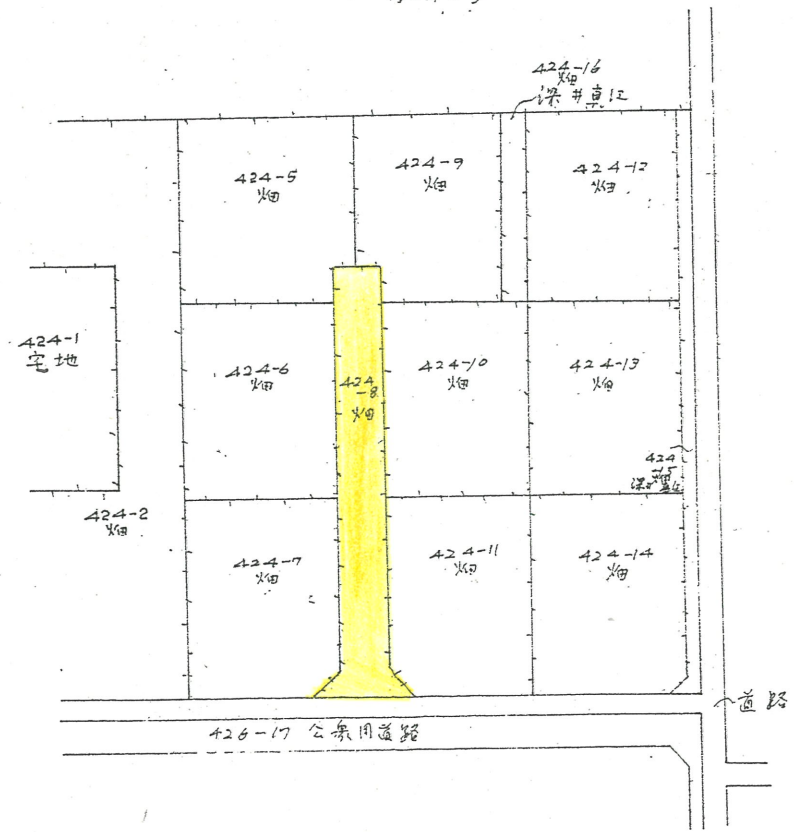
実測図



公 道 写

S = 1/600

424-3



以上清の終端を2m-10cm径の  
 管路、道路占用許可が得られず  
 取除し通水可能な様

排水路