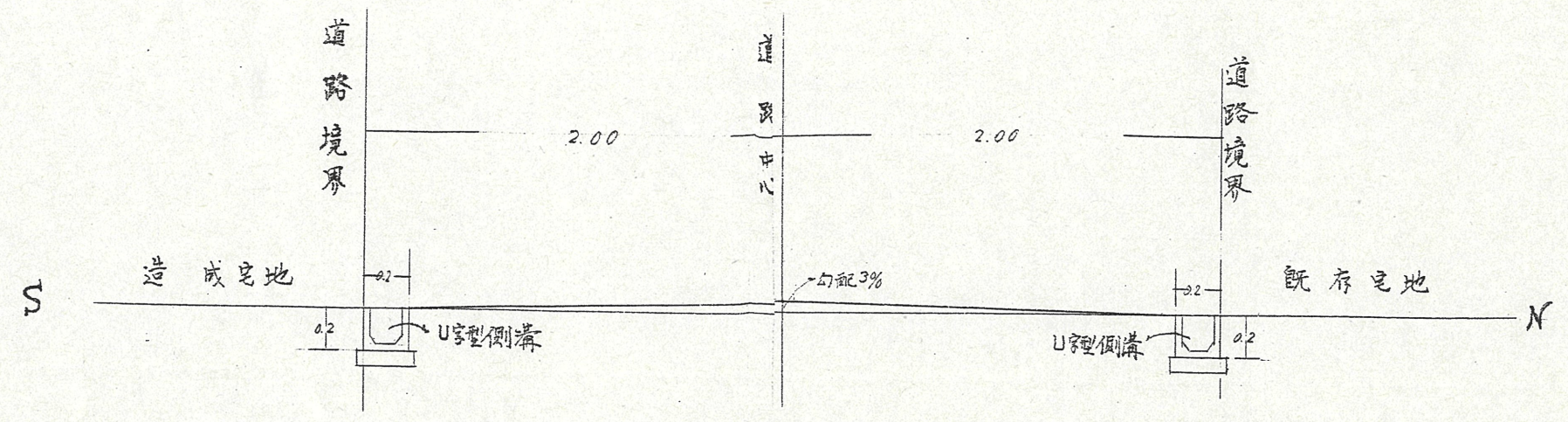
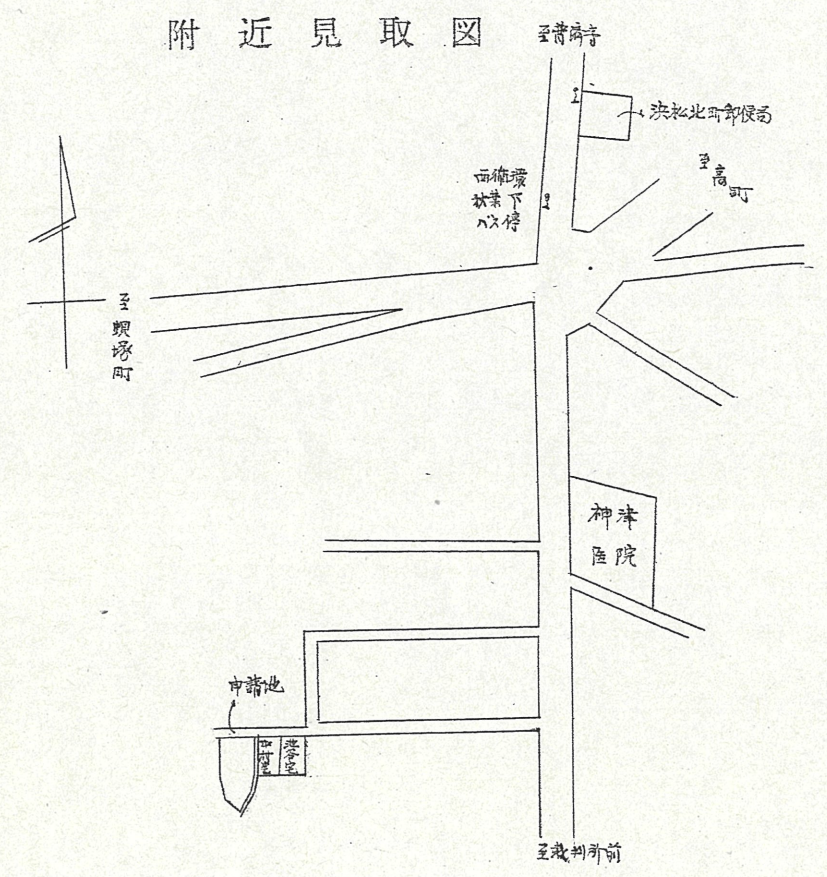


道路位置指定図	指定番号	46-49
鴨江三丁目 地内	指定年月日	S46. 7. 2

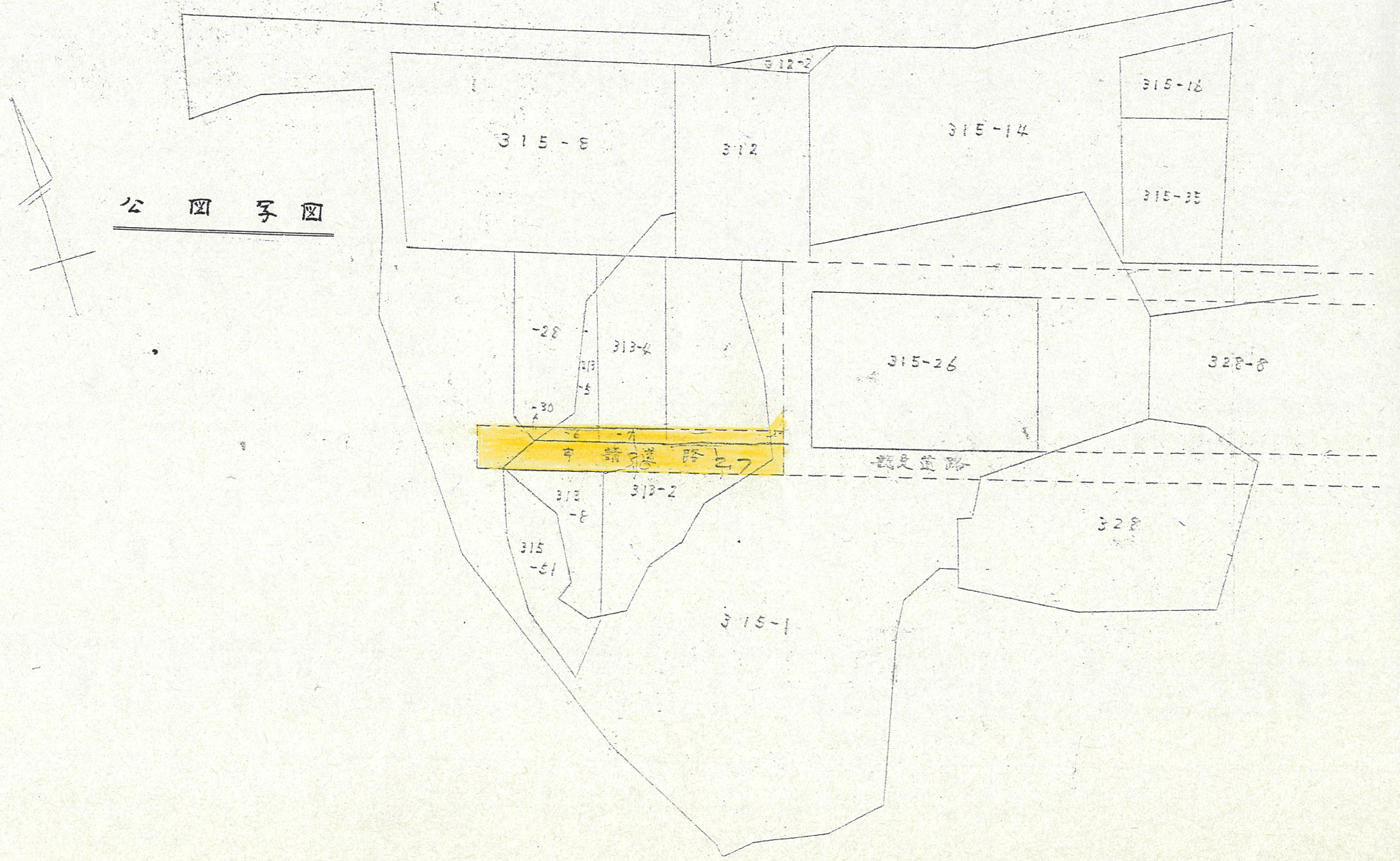
断面図 $S \frac{1}{30}$



附近見取図



公団宅地



地籍図 (実測図及び公図写)

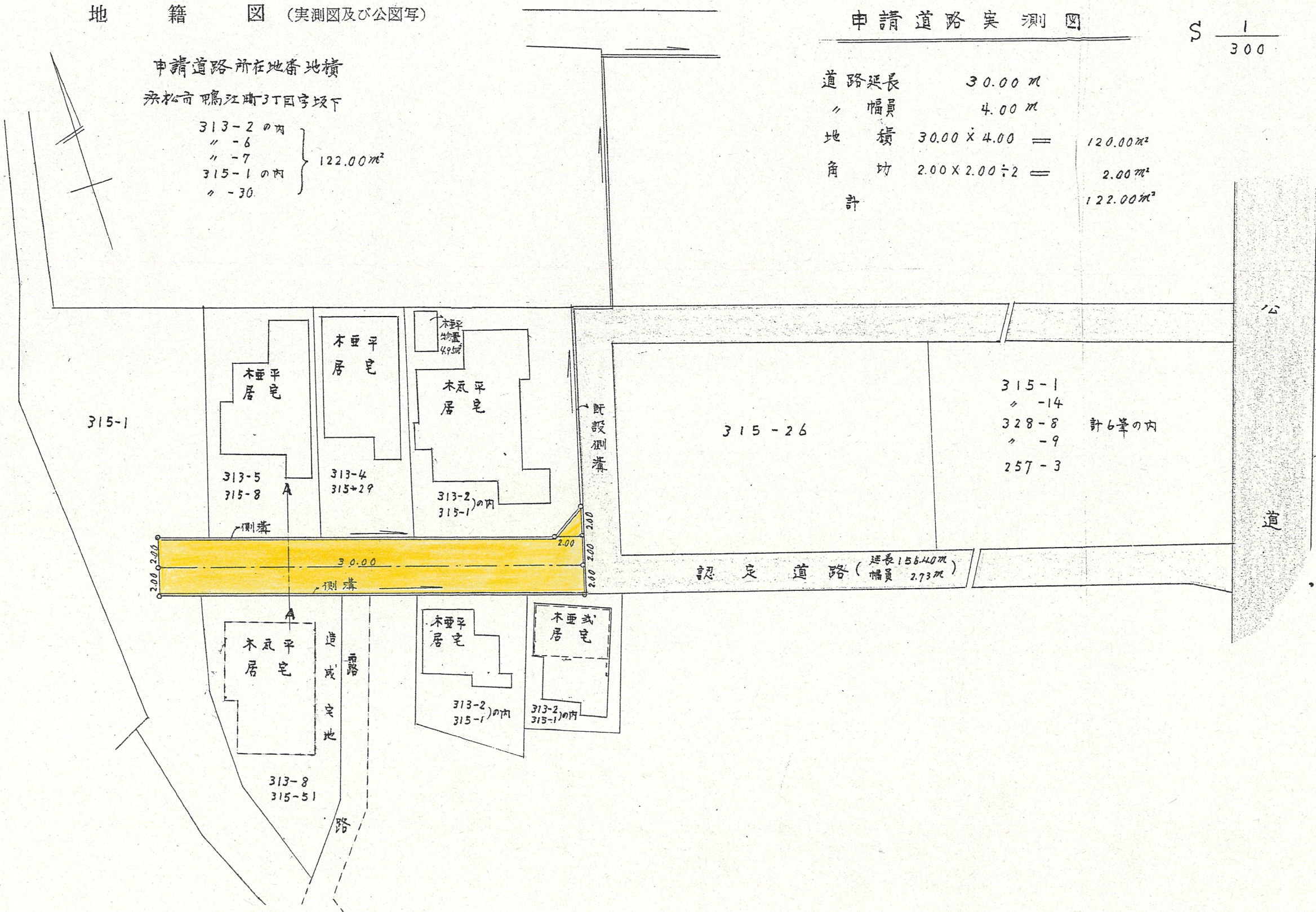
申請道路所在地番地積
 浜松市 鳴江町 丁目字段下

313-2 の内 }
 " -6 } 122.00m²
 " -7 }
 315-1 の内 }
 " -30 }

申請道路実測図

S $\frac{1}{300}$

道路延長 30.00 m
 " 幅員 4.00 m
 地積 30.00 x 4.00 = 120.00m²
 角地 2.00 x 2.00 ÷ 2 = 2.00m²
 計 122.00m²



公道

認定道路 (延長 156.40m 幅員 2.73m)

30.00
 測溝

313-8
 315-51
 造成空地
 道路

木更平居宅
 313-2)の内
 315-1)の内

木更平居宅
 313-2)の内
 315-1)の内

315-1
 " -14
 328-8 計6筆の内
 " -9
 257-3

315-26

315-1

313-5
 315-8

313-4
 315-29

313-2)の内
 315-1)の内

木更平居宅

木更平居宅

木更平居宅

木更平居宅

木更平居宅

木更平居宅

木更平
 物置
 49坪

2.00
 2.00
 2.00
 2.00

2.00
 2.00
 2.00
 2.00

既設測溝