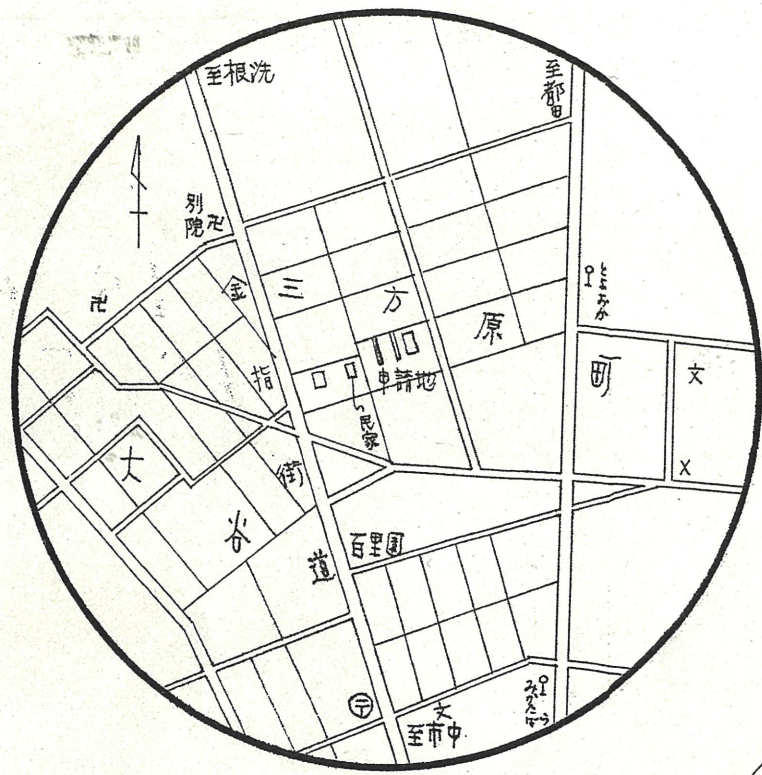


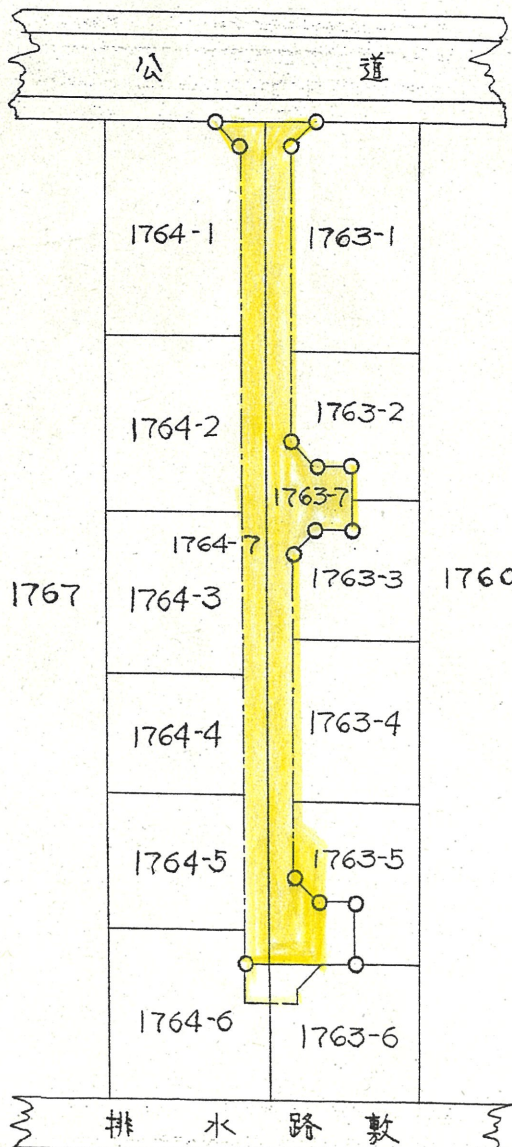
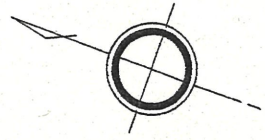
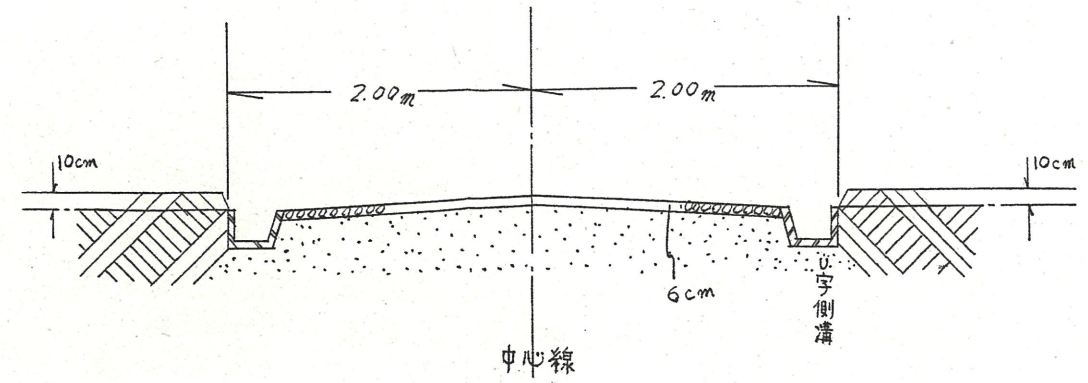
附近見取図



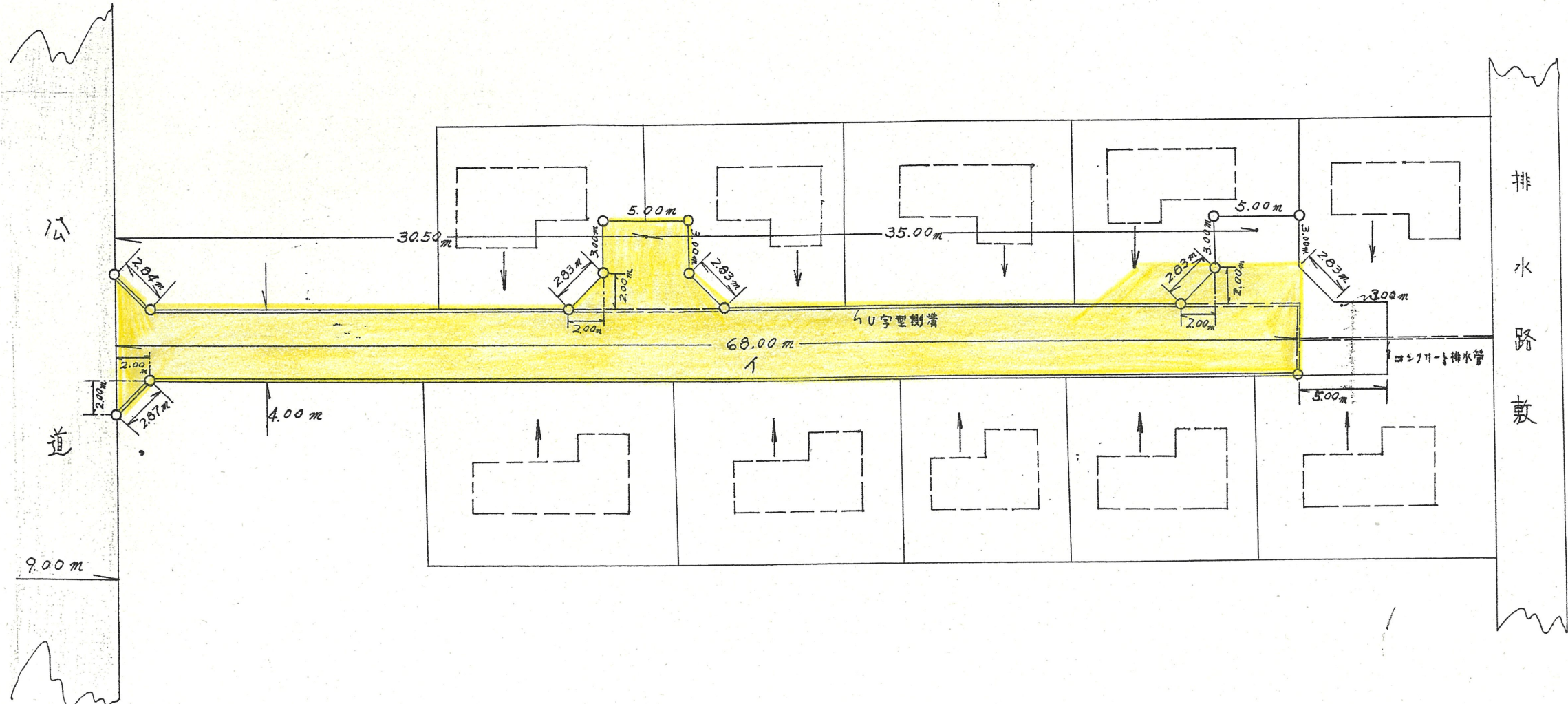
道路位置指定図	指定番号	46-68
三方原町 地内	指定年月日	S46. 7.26

47-99に变更有り

断面図 S:1/50



公道 排水路敷 公 図 写 S:1/600



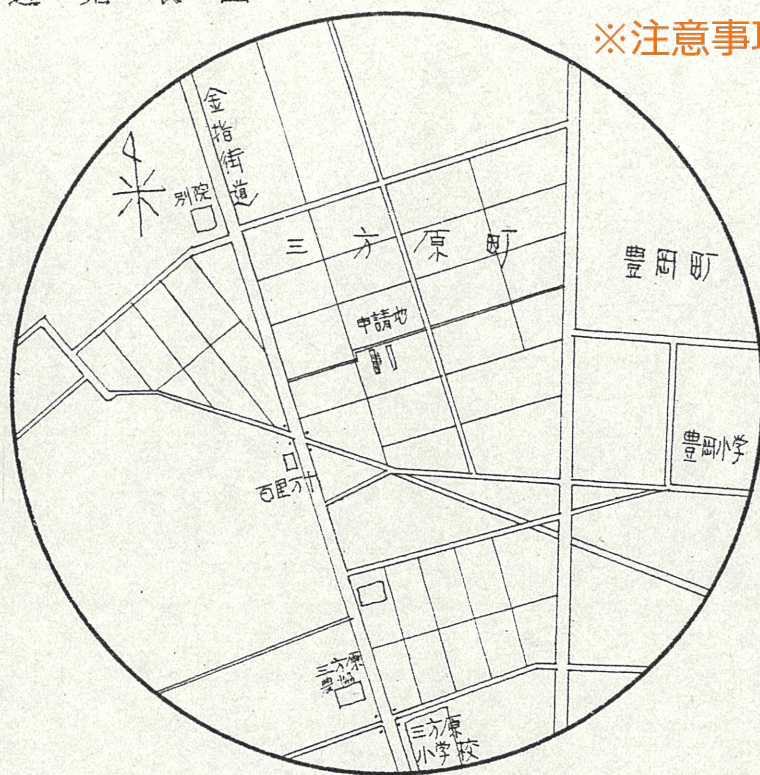
実測 延巾
 長 73.00 m
 幅 68.00 m
 4.00 m

附近見取図

※注意事項があるため、窓口にてご確認ください。

道路位置指定図	指定番号	47-99
三方原町 地内	指定年月日	S47.10.31

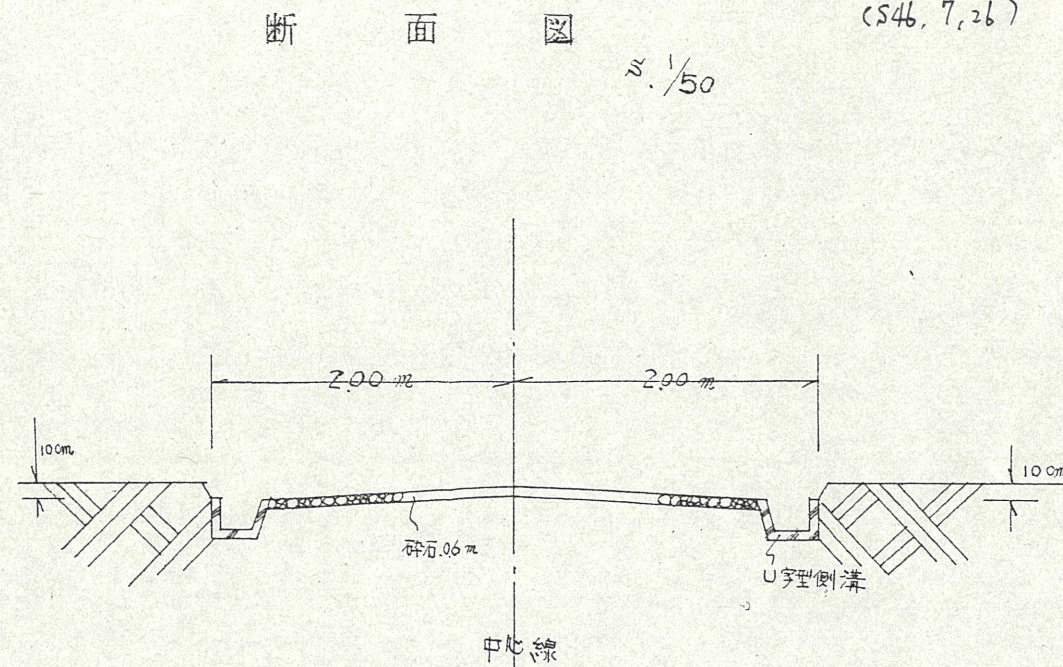
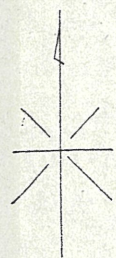
46-68を 変更したもの
(S46.7.26)



地籍図 (実測図及び公図写)

公図写 1/600

浜松市三方原町1763巻7外



変更后道路平面図 1/300

延長 68.00 m
幅員 4.00 m

