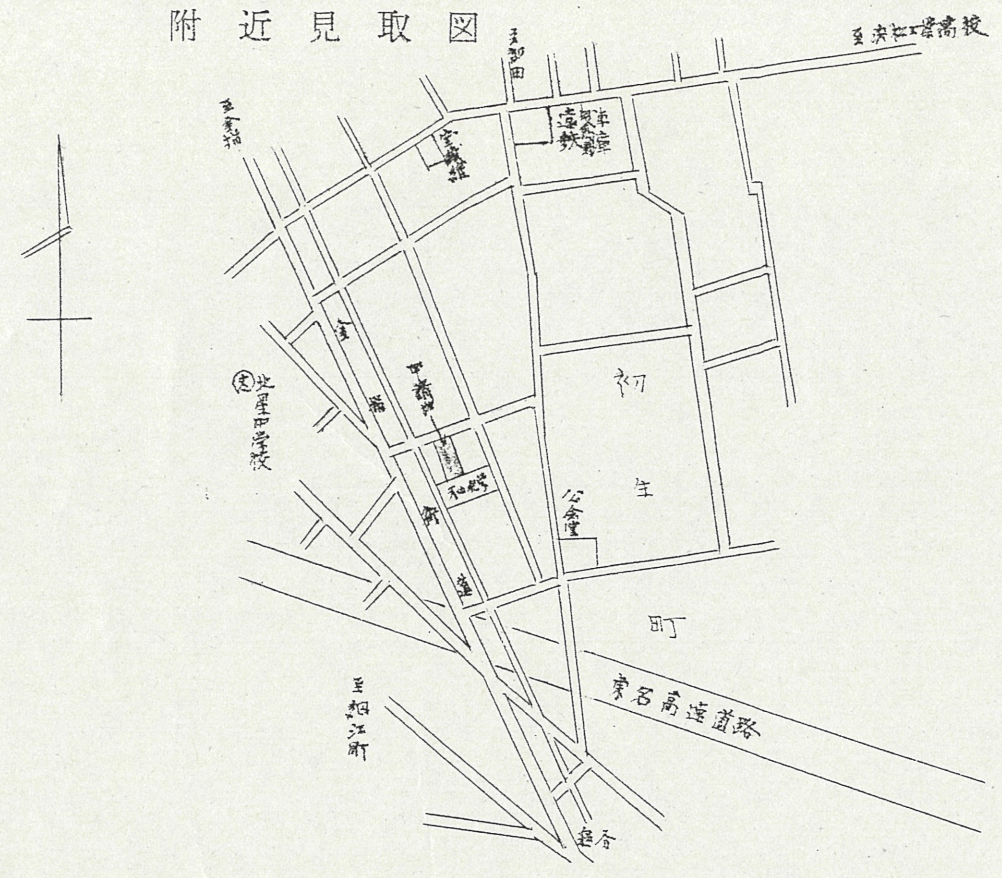
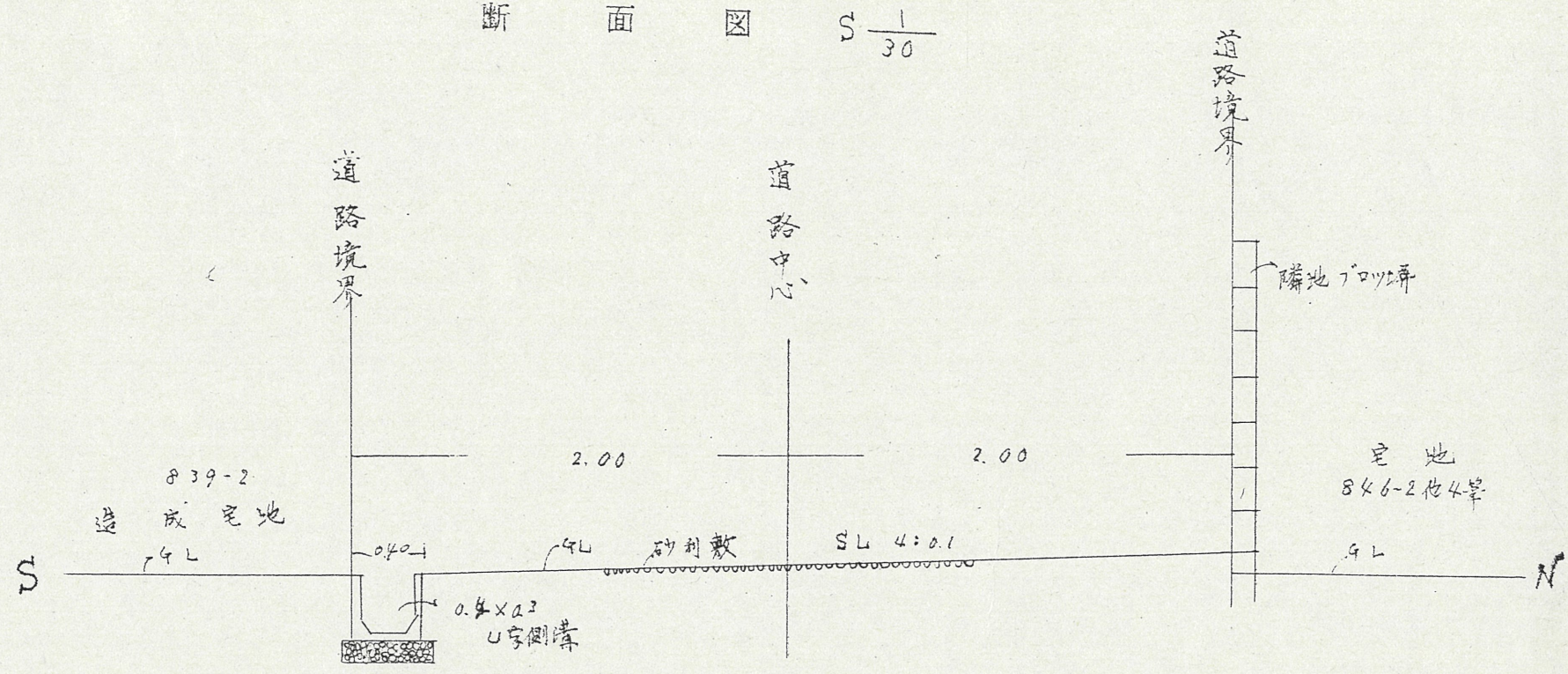


道路位置指定図	指定番号	47-120
初生町 地内	指定年月日	S48. 1.22

附近見取図



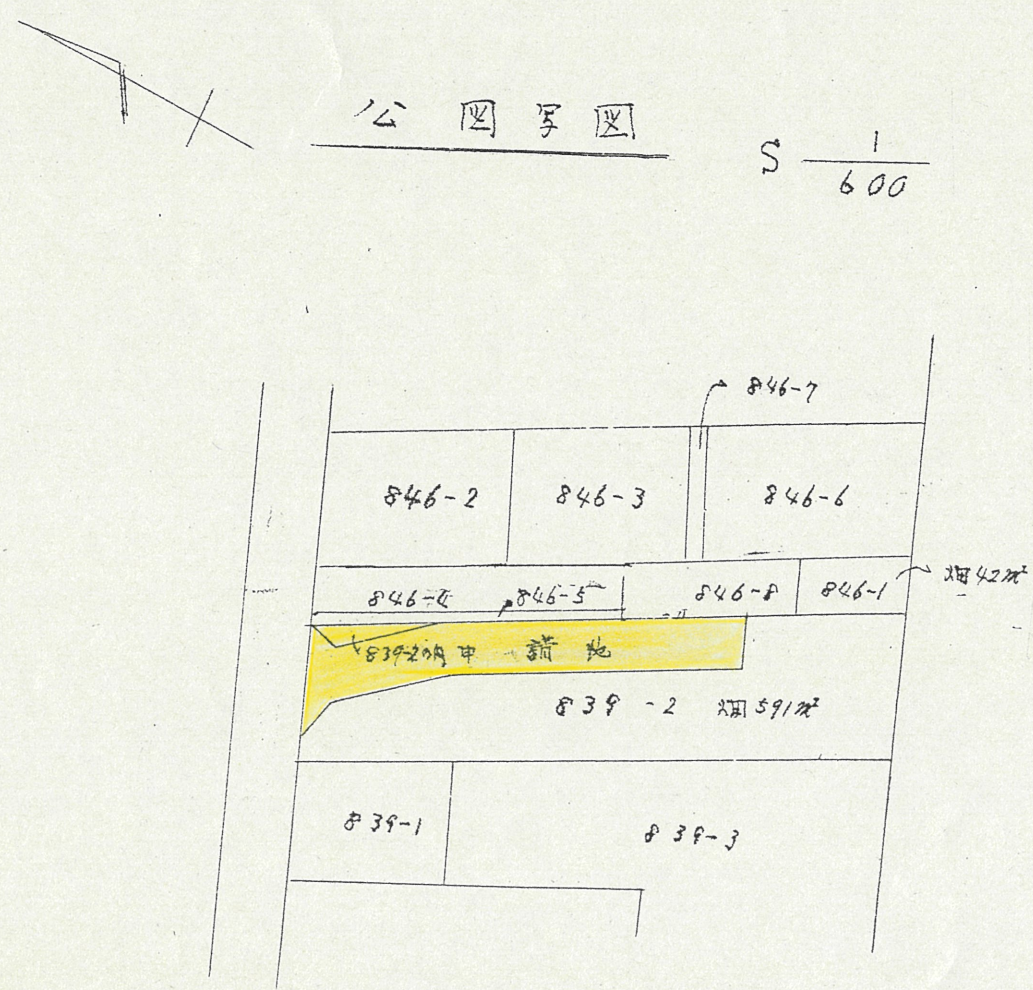
断面図 S  $\frac{1}{30}$



地籍図 (実測図及び公図写)

公図写図

S  $\frac{1}{600}$



申請道路平面図

S  $\frac{1}{300}$

