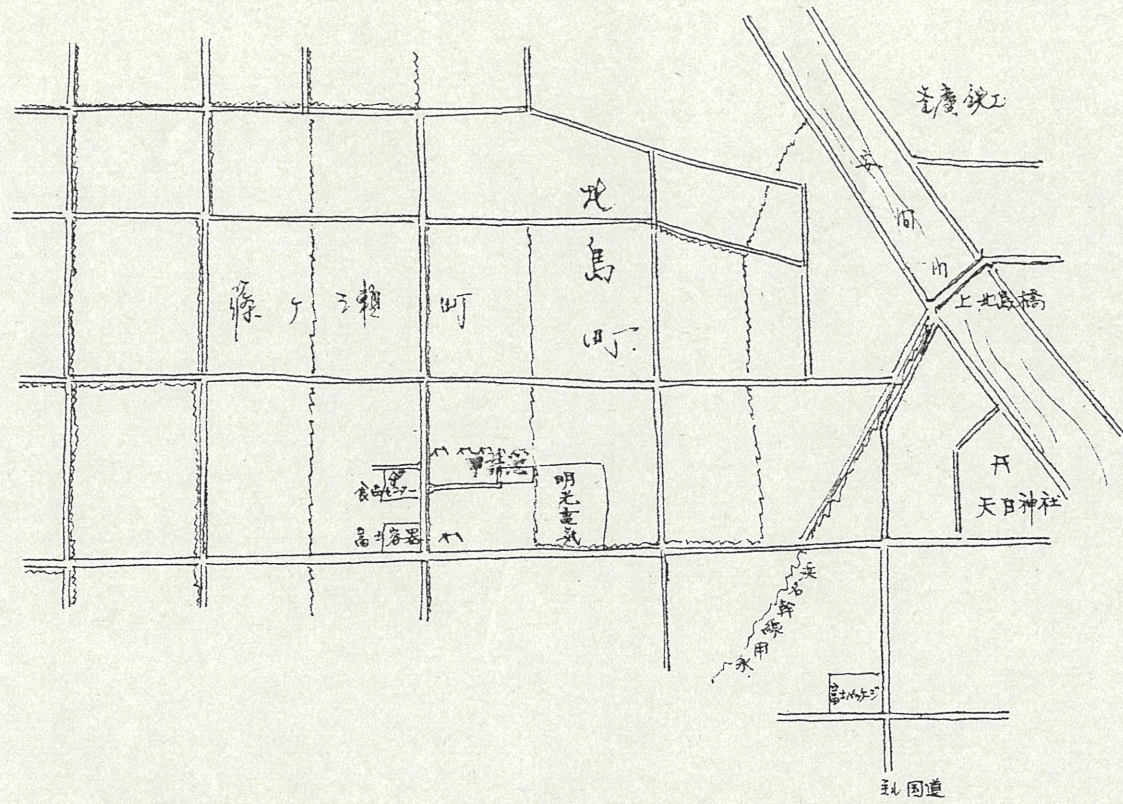


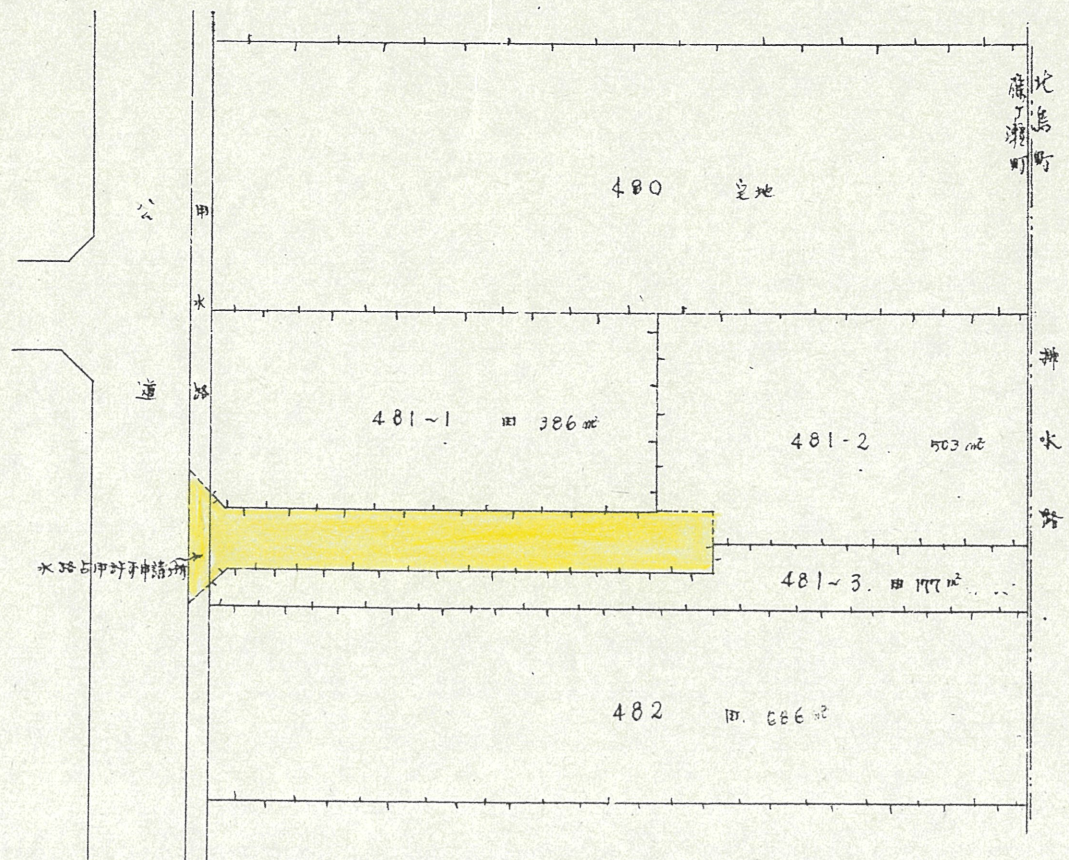
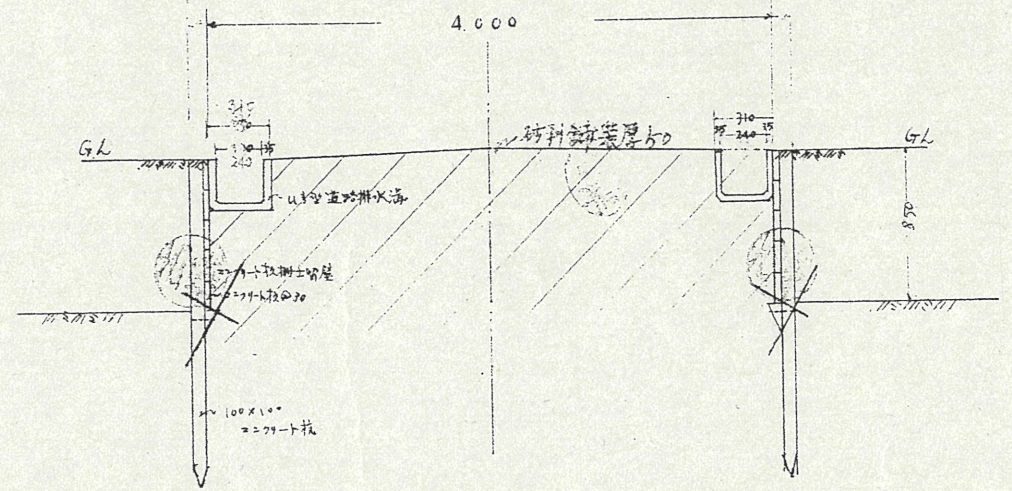
附近見取図



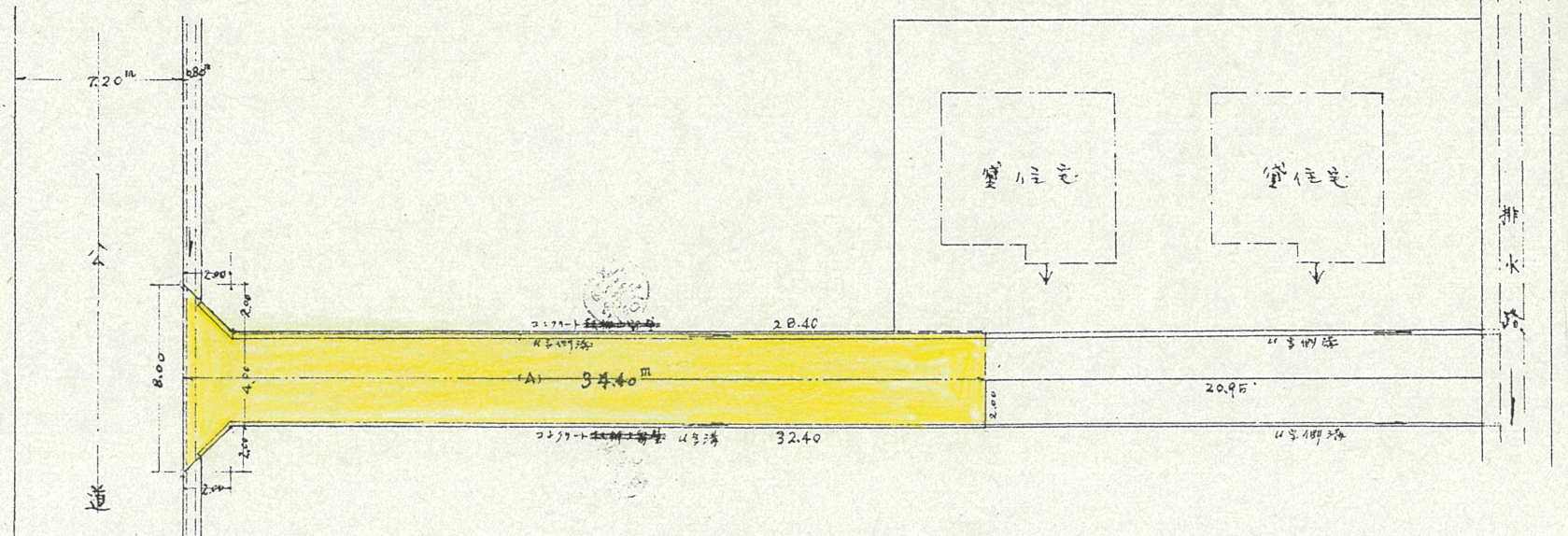

地籍図 (実測図及び公図写)

| | | |
|---------|-------|-----------|
| 道路位置指定図 | 指定番号 | 47-123 |
| 藤ヶ瀬町 地内 | 指定年月日 | S48. 6.28 |

断面図



公図写 0/500



実測図 0/300