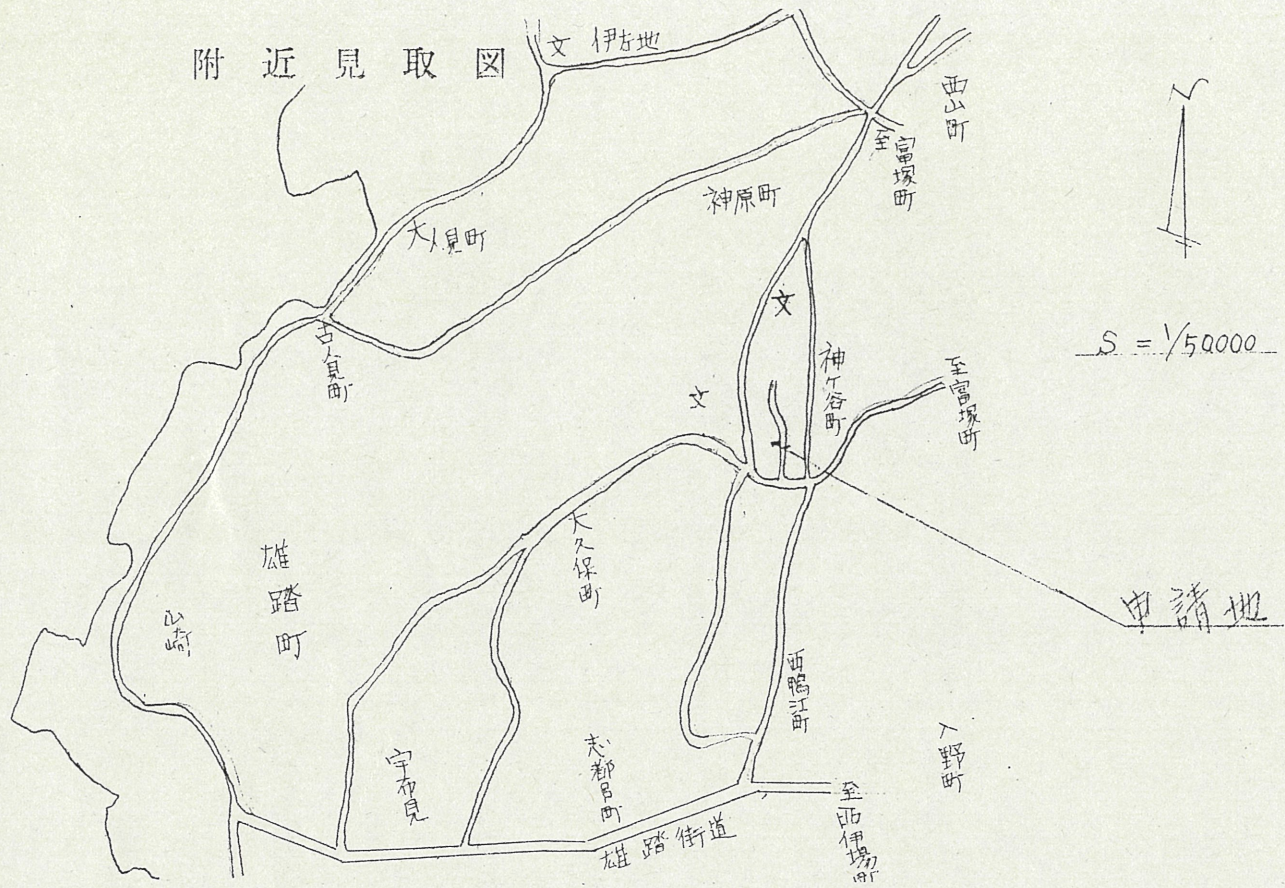
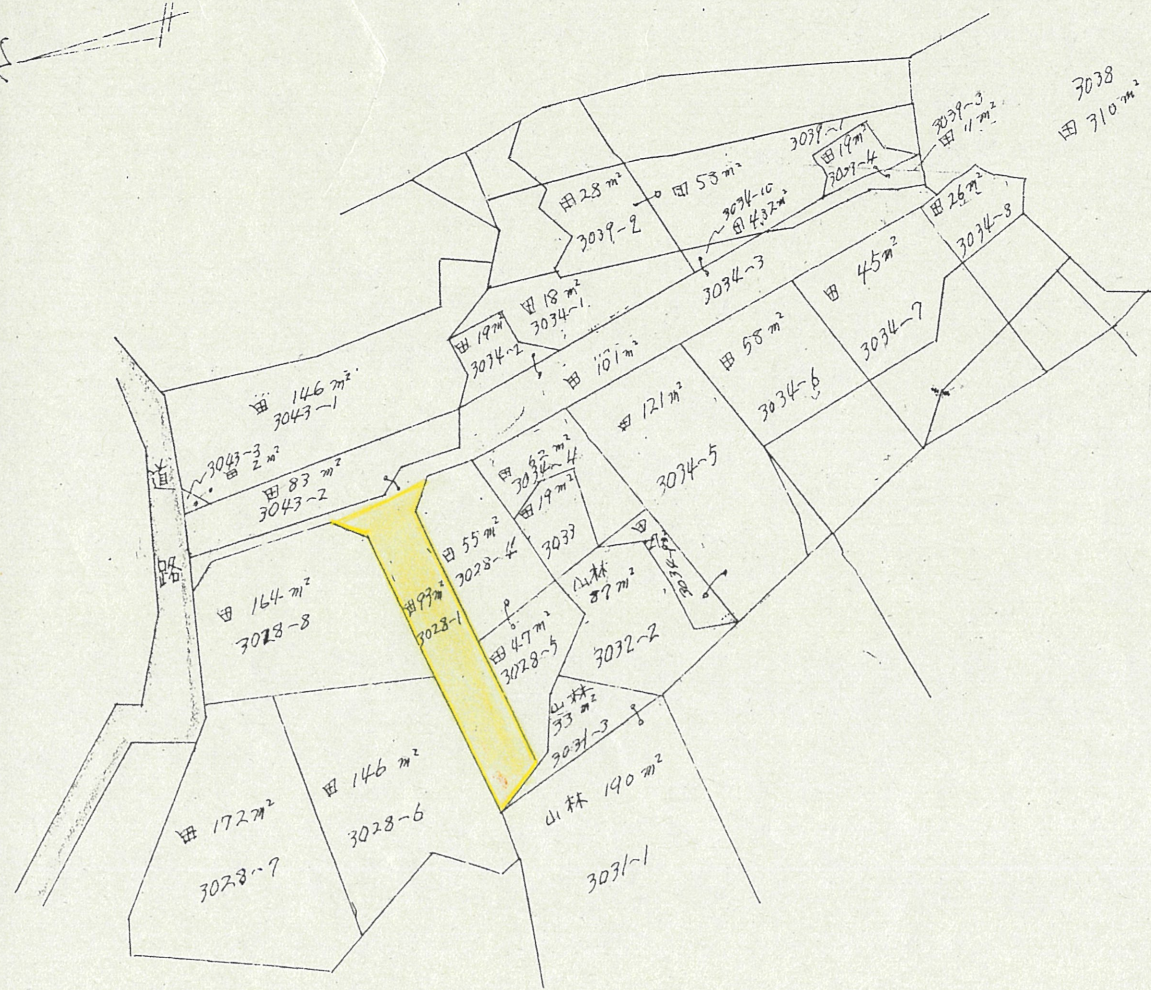


附近見取図



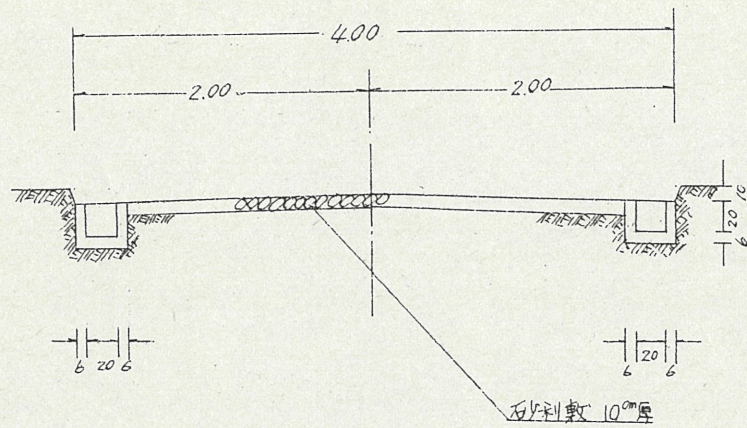
公図写

S = 1/600



断面図

S = 1/50



道路位置指定図	指定番号	47-13
神ヶ谷町 地内	指定年月日	S47. 5. 23

※注意事項があるため、窓口にてご確認ください。

実測図

S = 1/300

