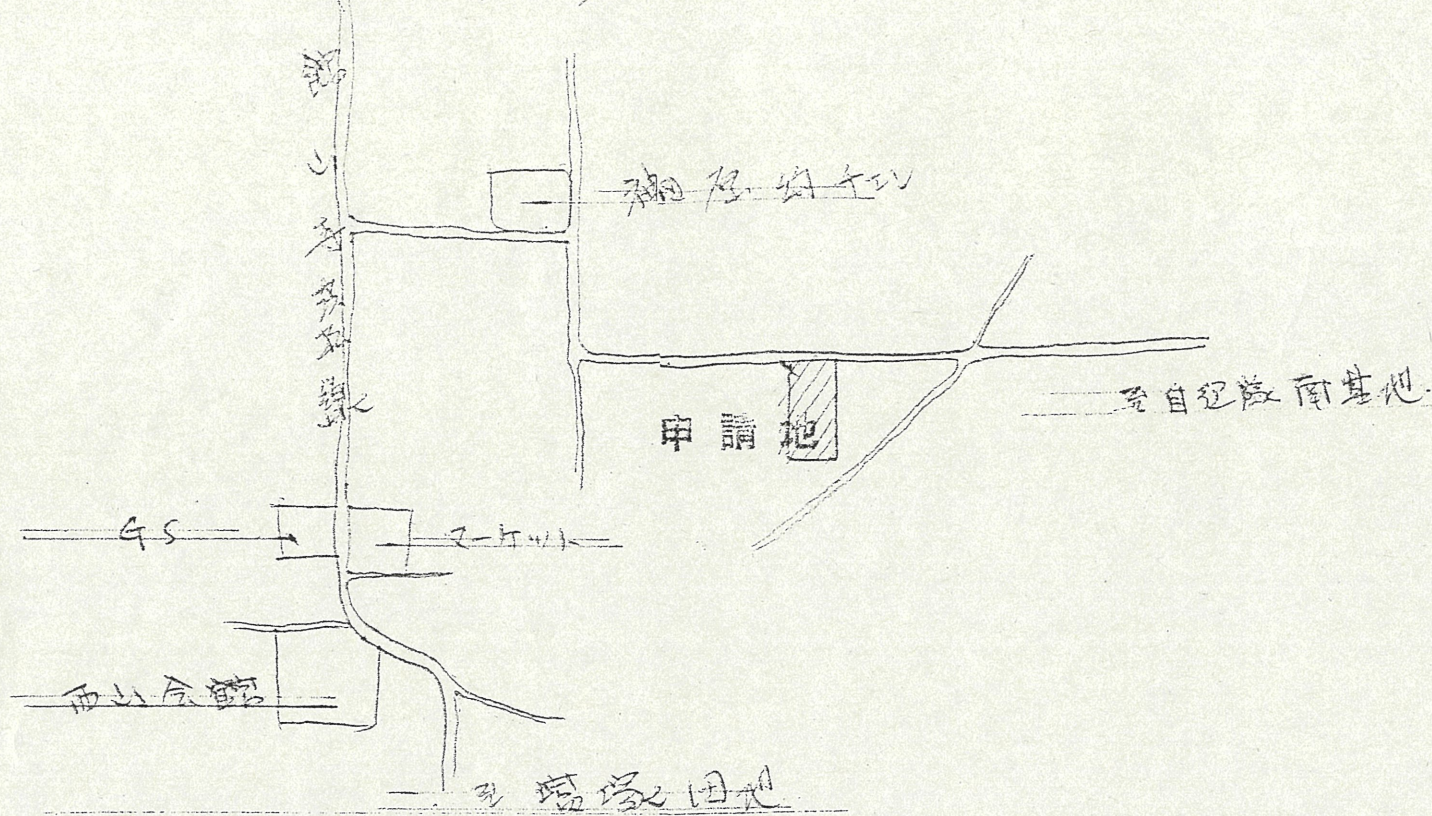
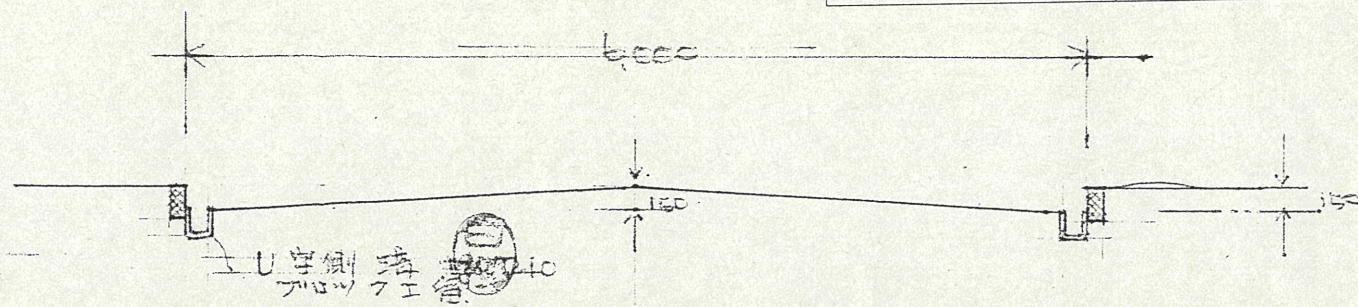


附近見取図

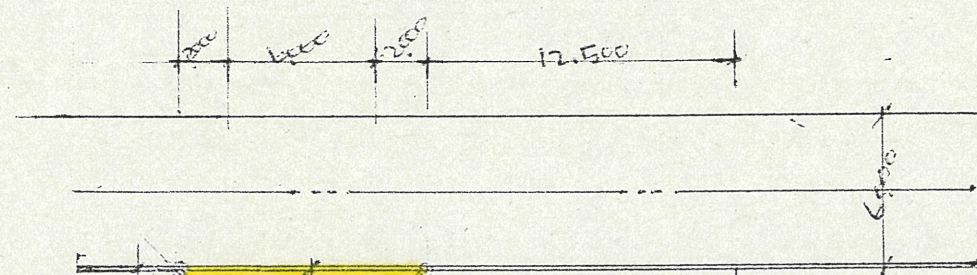


道路位置指定図	指定番号	47-144
西山町 地内	指定年月日	S48. 3. 26


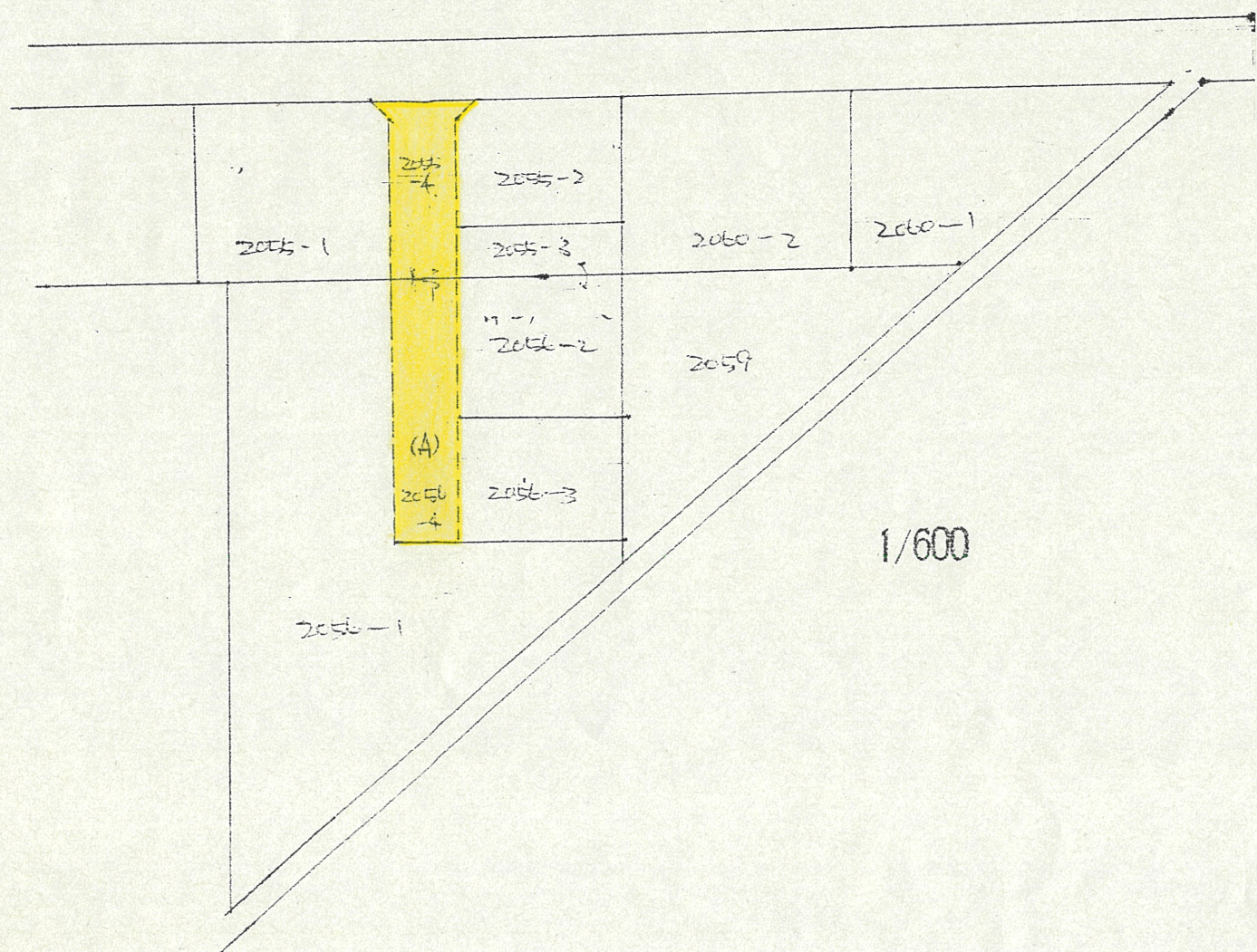
断面図 1/50



路面砂利 100



地籍図 (実測図及び公図写)



配置図 1/300

