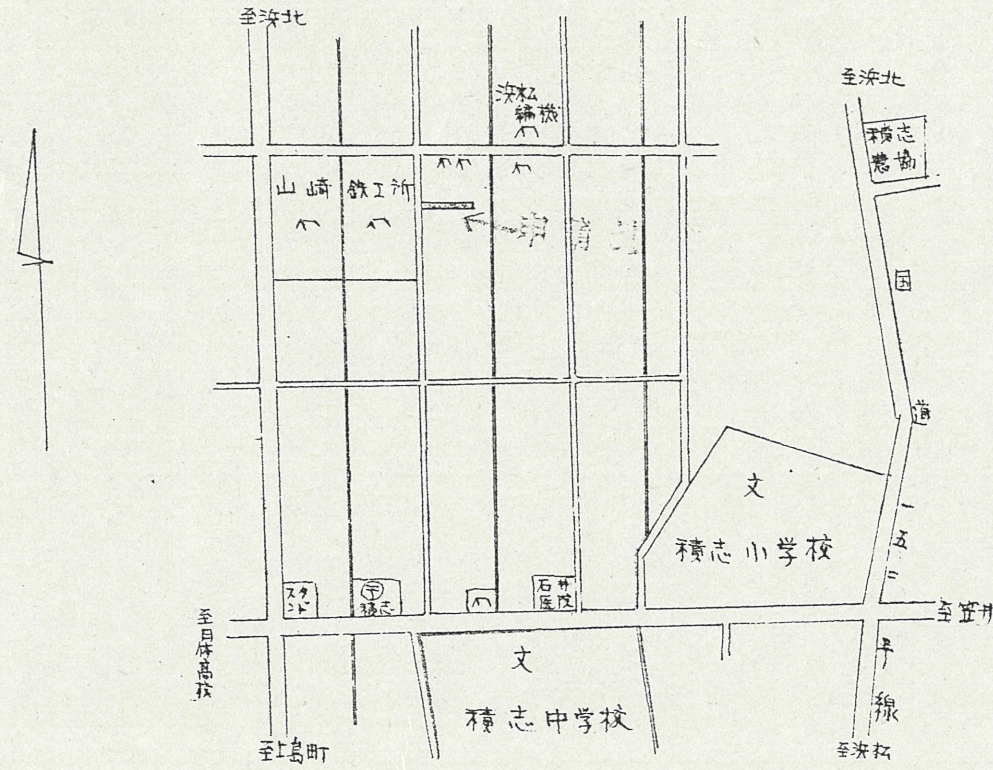
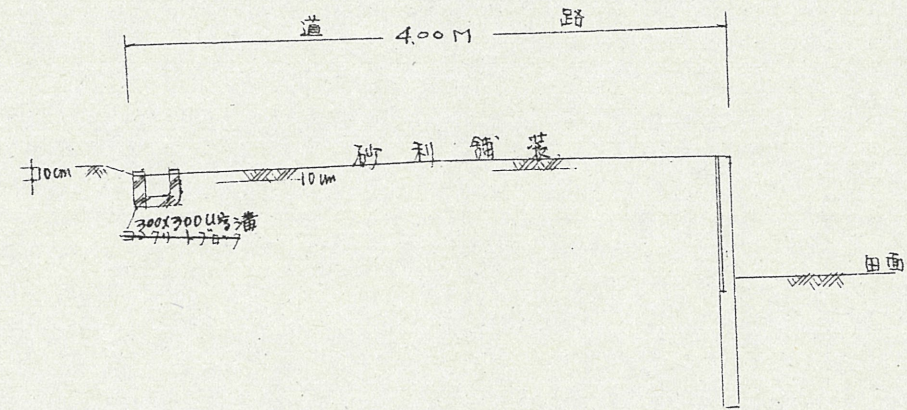


道路位置指定図	指定番号	47-29
積志町 地内	指定年月日	S47. 6. 6

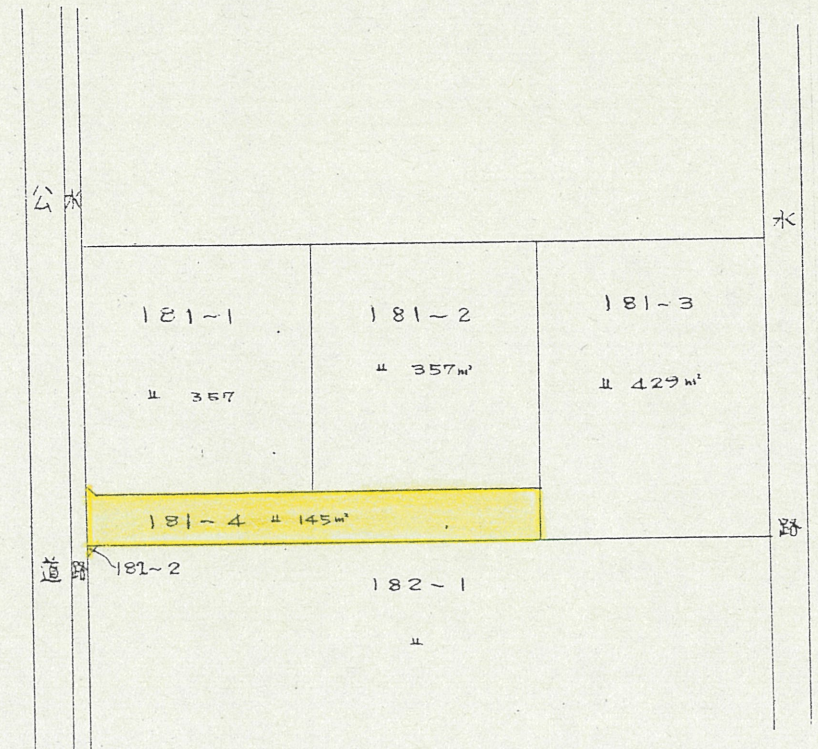
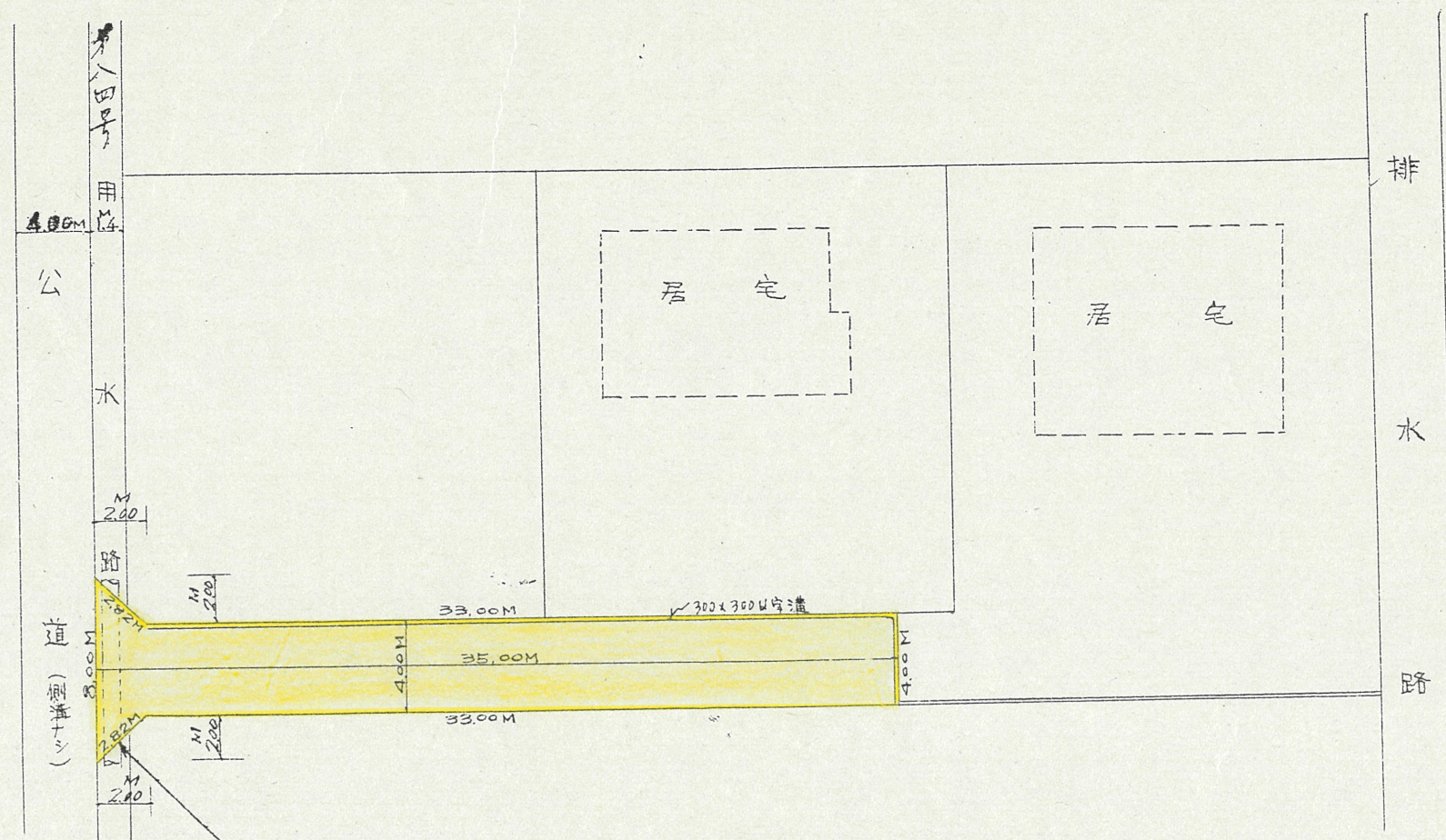
附近見取図



断面図 1/50



地籍図 (実測図及び公図写)



昭和46年5月28日第208号 積志土地改良占用許可済