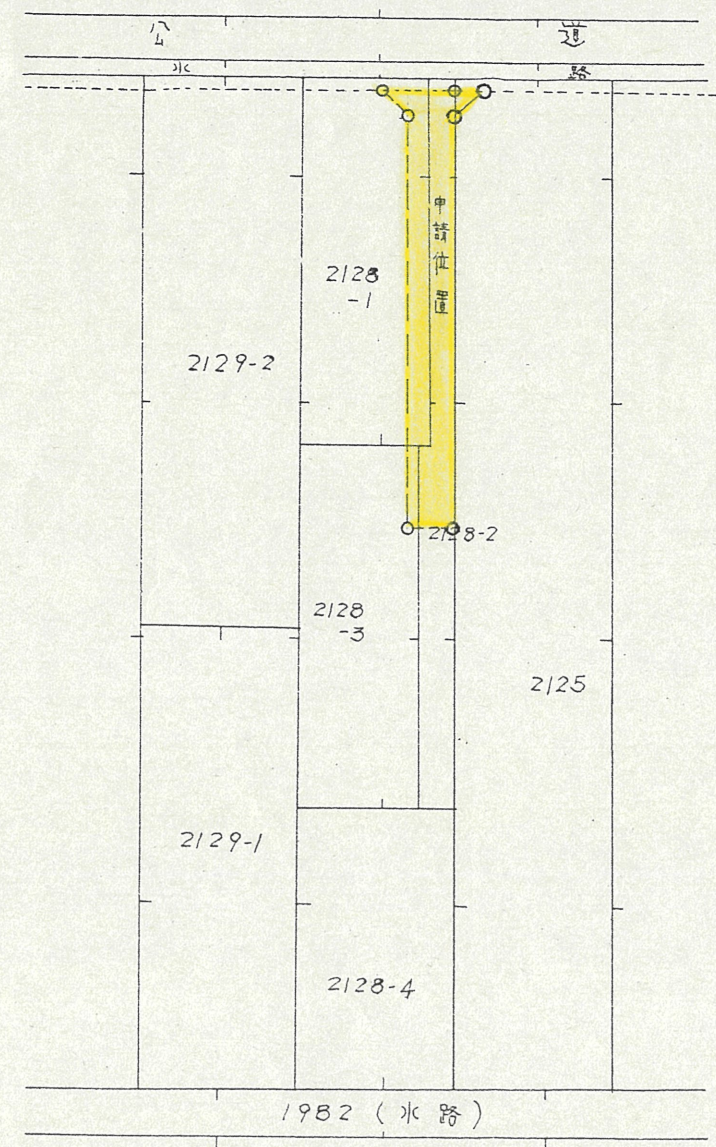
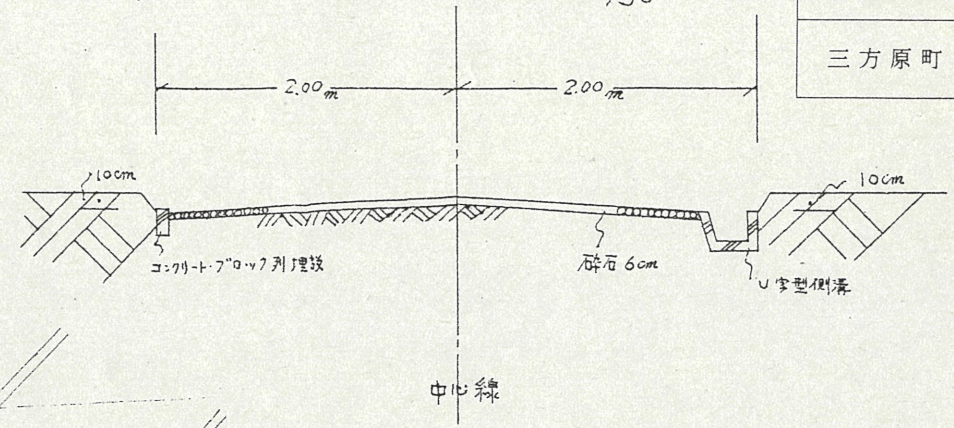


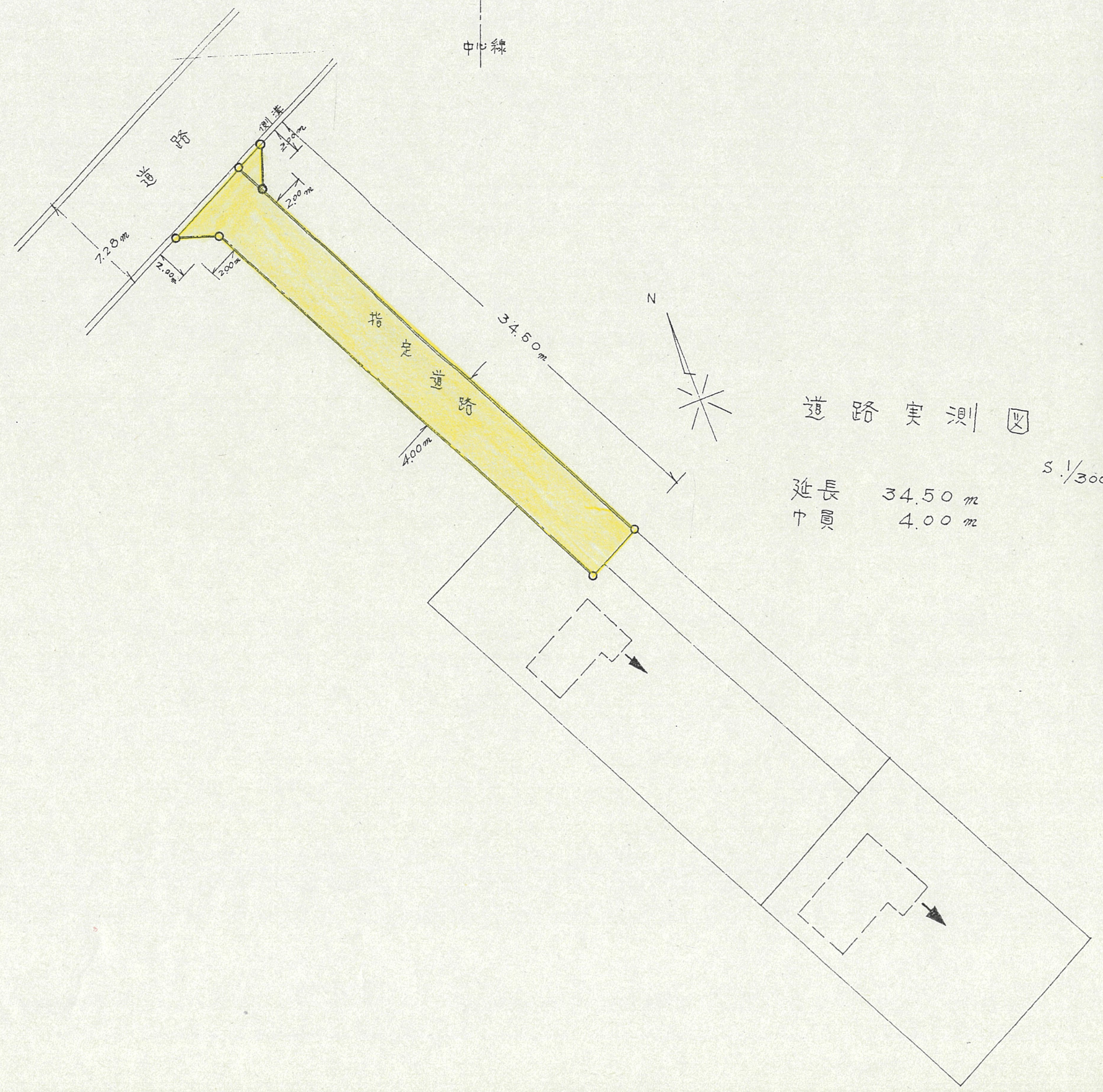
公図写  $S:1/600$   
 浜松市三方原町 2128-2 外



断面図  $S:1/50$



道路位置指定図	指定番号	47-34
三方原町 地内	指定年月日	S47. 6.28



道路実測図  $S:1/300$   
 延長 34.50 m  
 巾員 4.00 m