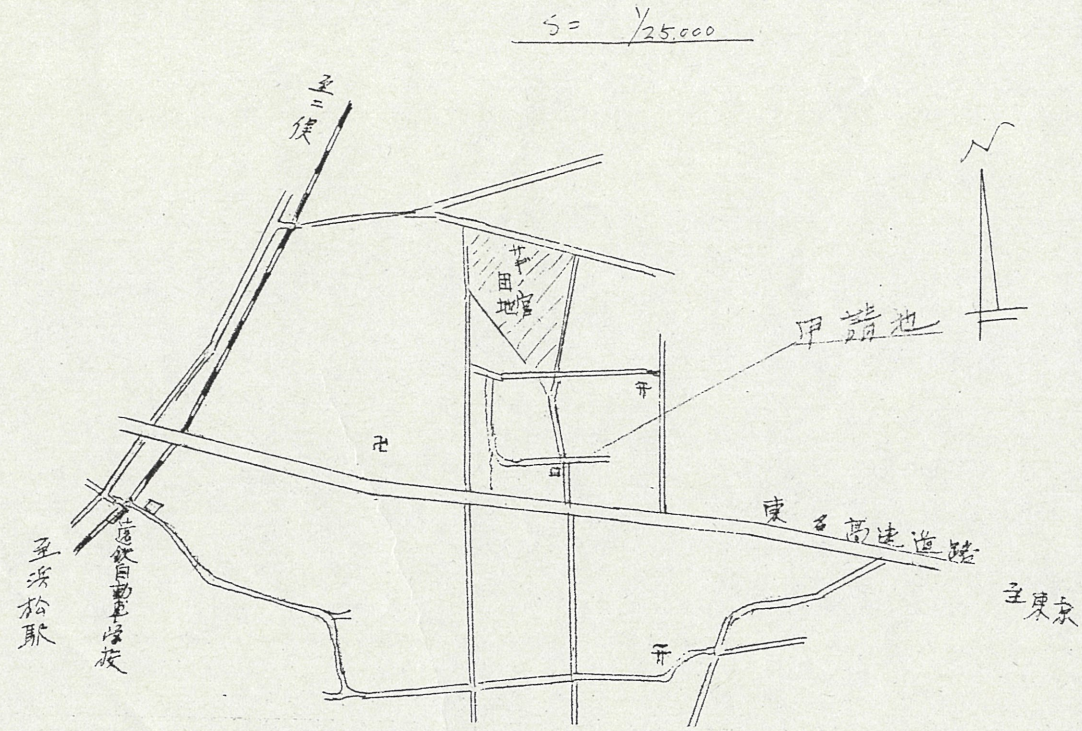
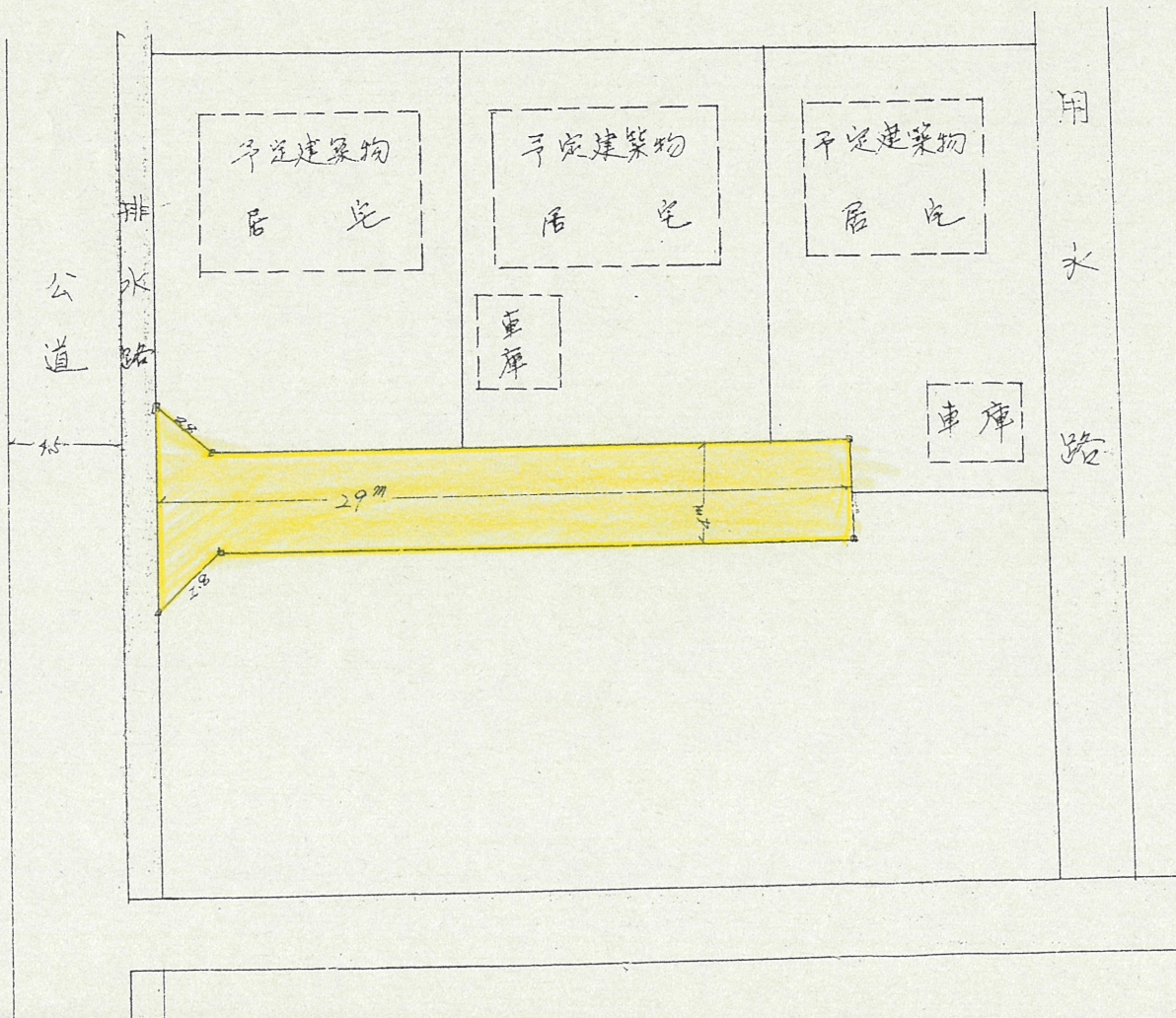


附近見取図

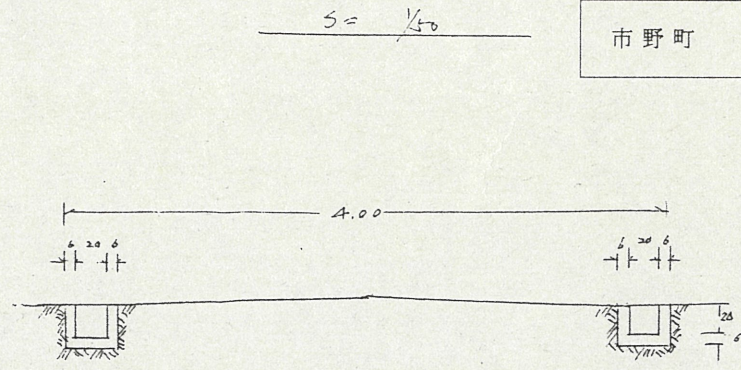


地籍図 (実測図及び公図写)

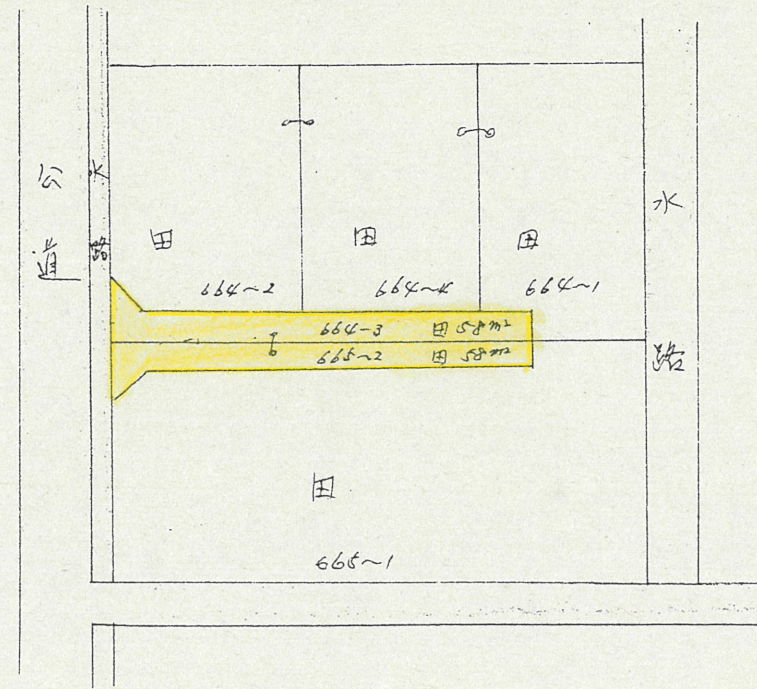
Scale: $S = \frac{1}{300}$



断面図



公図写 $S = \frac{1}{500}$



道路位置指定図	指定番号	47-54
市野町 地内	指定年月日	S47. 7. 17