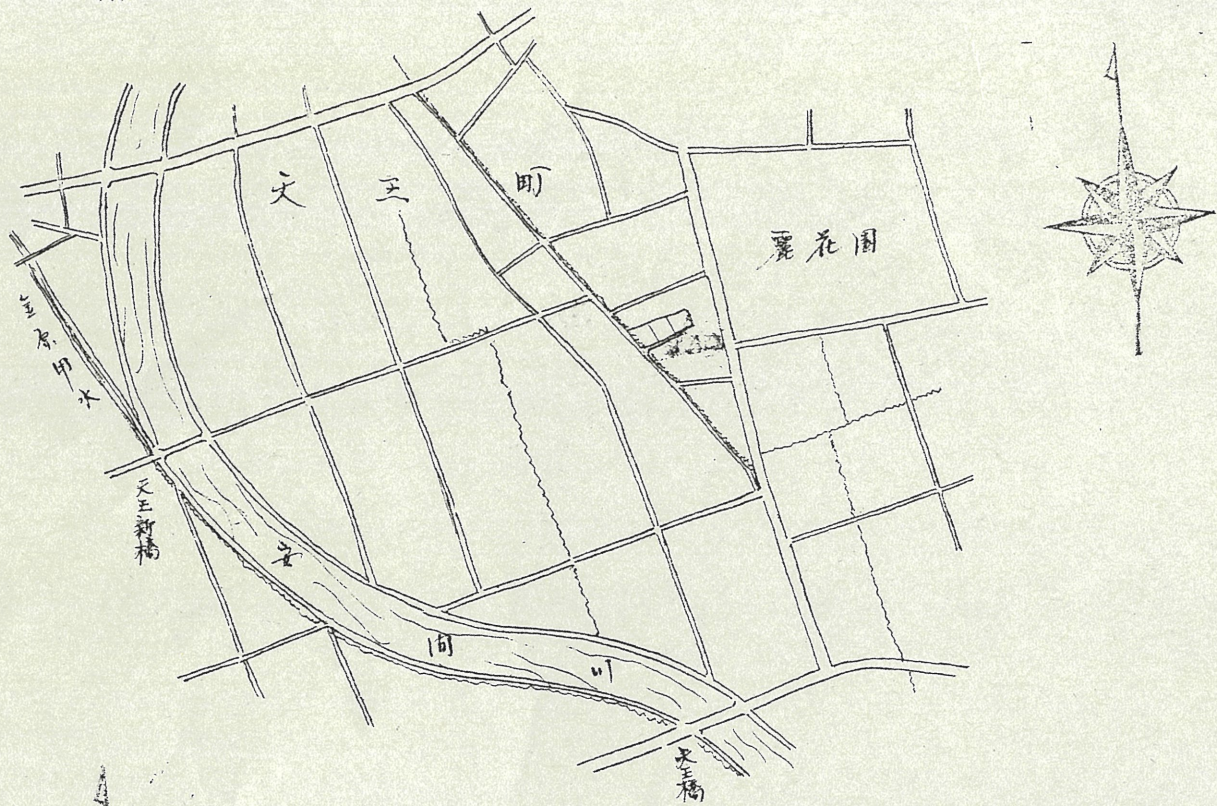
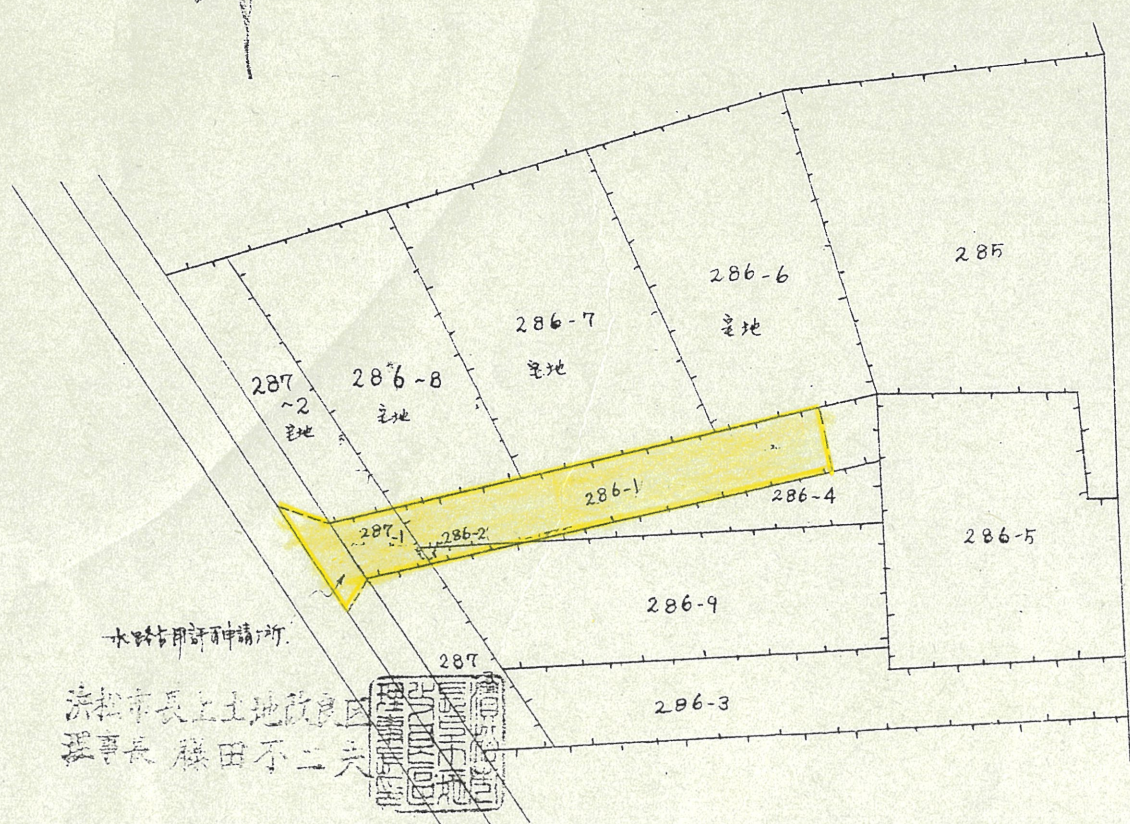
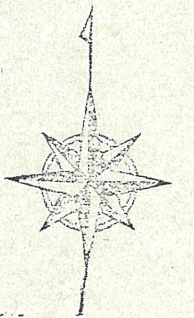

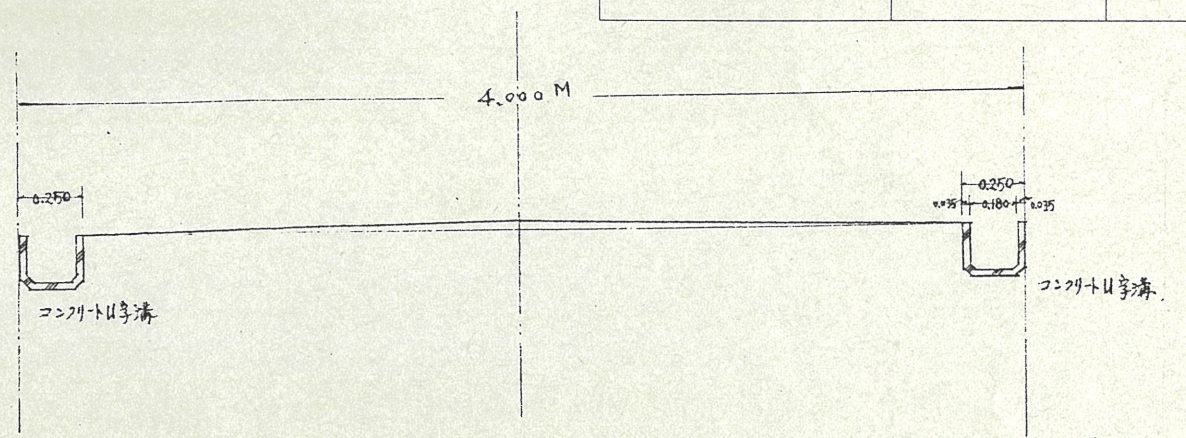


附近見取図

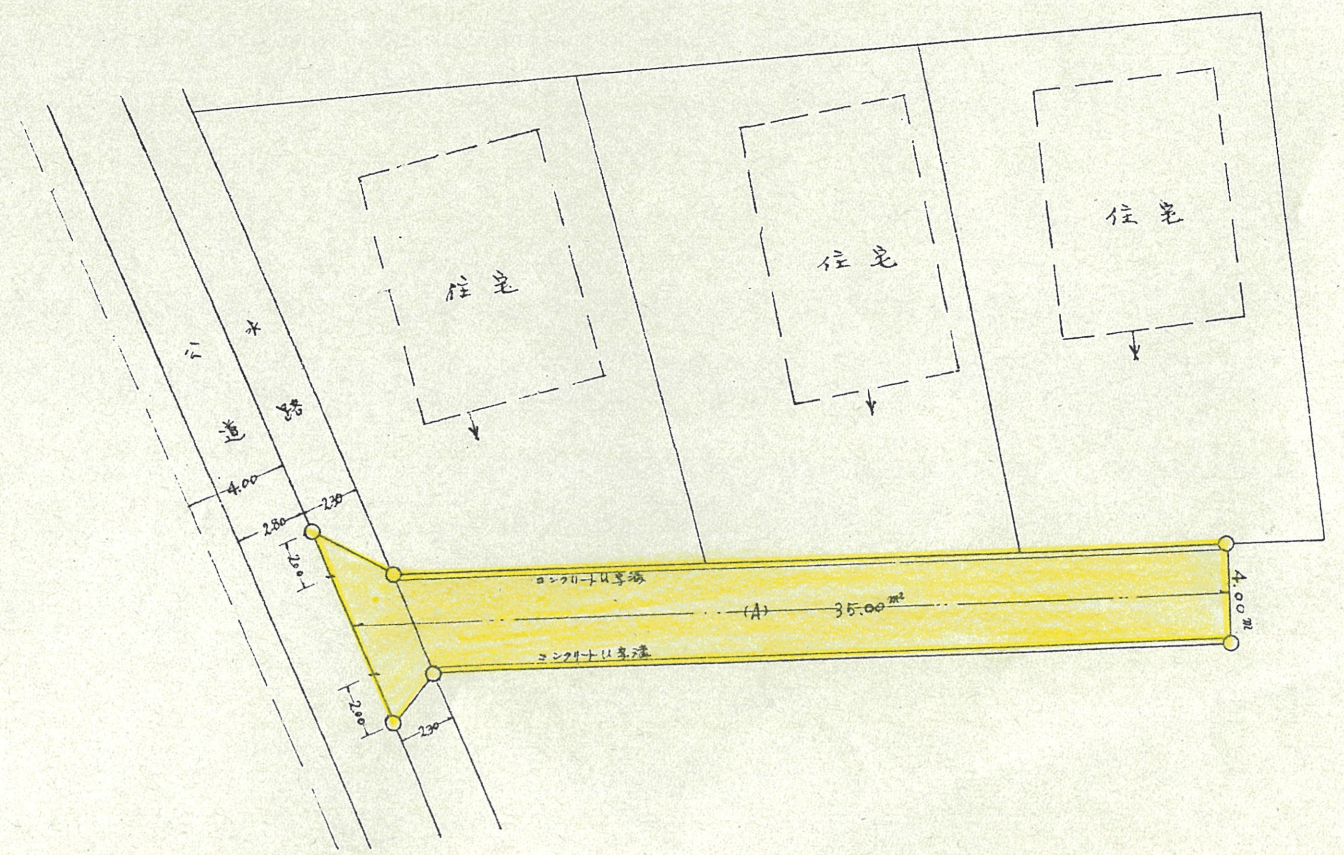


断面図

道路位置指定図	指定番号	47-55
天王町 地内	指定年月日	S47. 7. 19



水路申請申請所
 浜松市長土佐地改良課
 課長 榎田不二夫



(注) 道路に付する土地の登記地目は、
 現下宅地である。