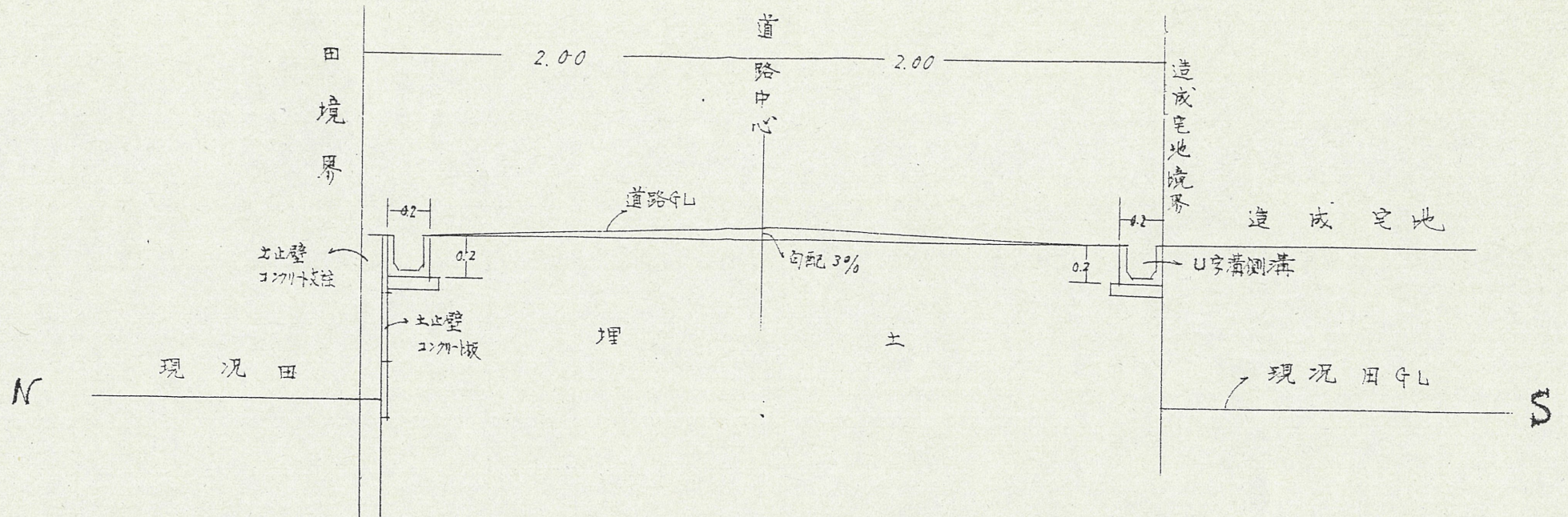
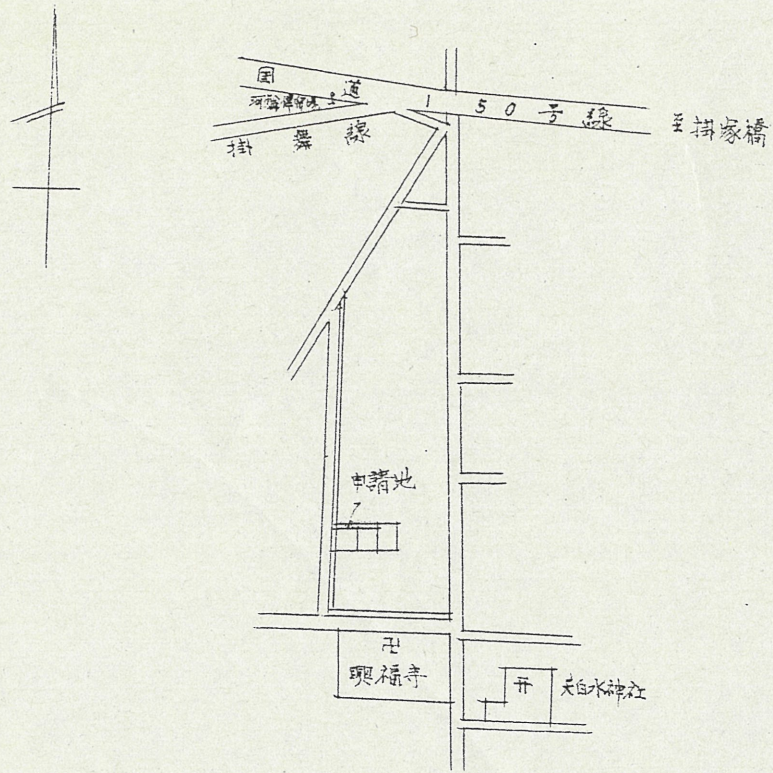


附近見取図

A-A 断面図

S $\frac{1}{30}$

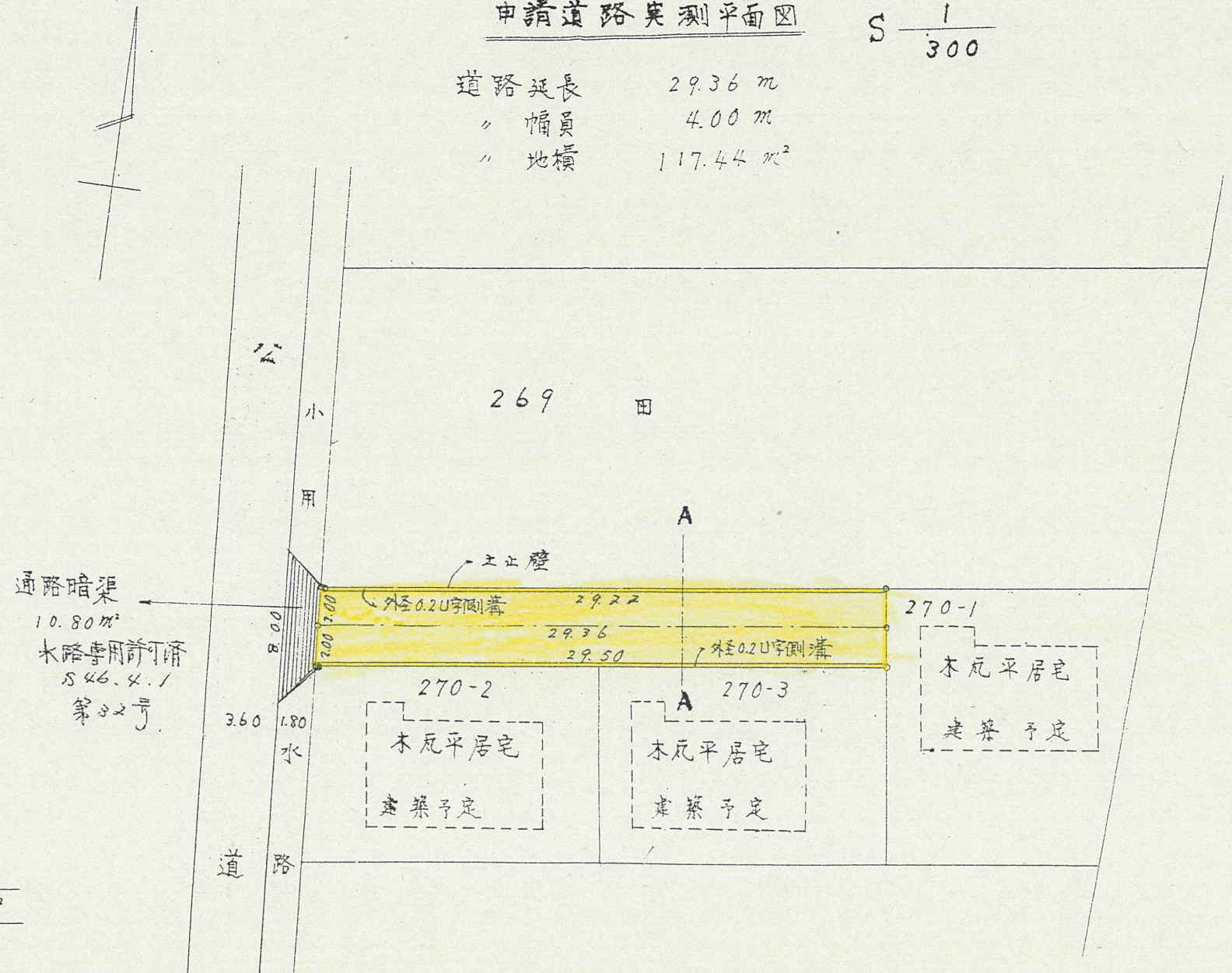
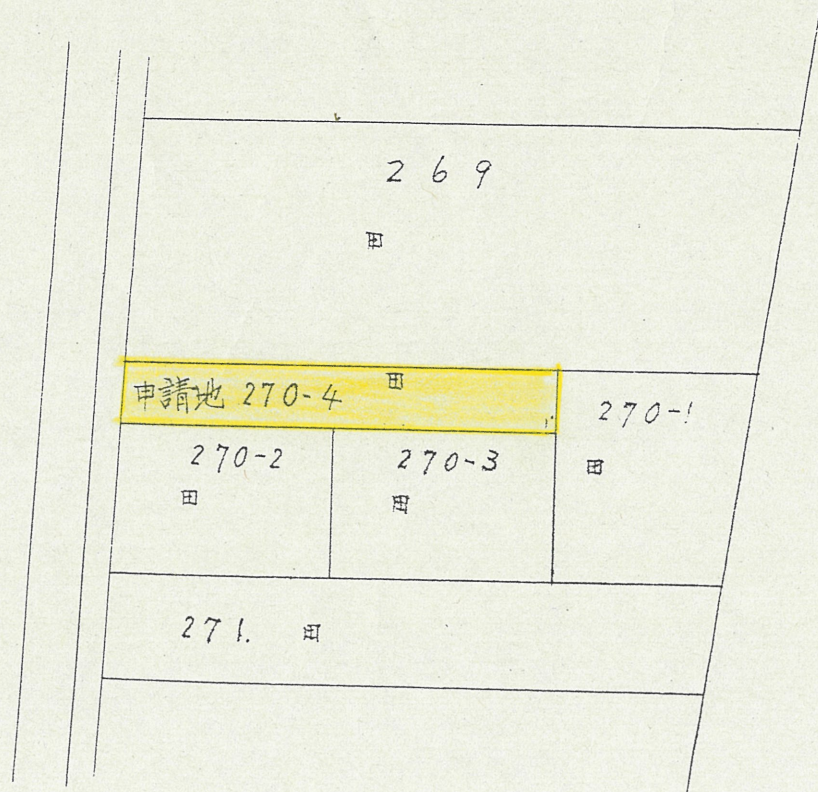
道路位置指定図	指定番号	47-56
河輪町 地内	指定年月日	S47. 7. 24



公図写図 S $\frac{1}{500}$

申請道路実測平面図 S $\frac{1}{300}$

道路延長 29.36 m
 " 幅員 4.00 m
 " 地積 117.44 m²



求 積

$$29.36 \times 4.00 = 117.44 \text{ m}^2$$