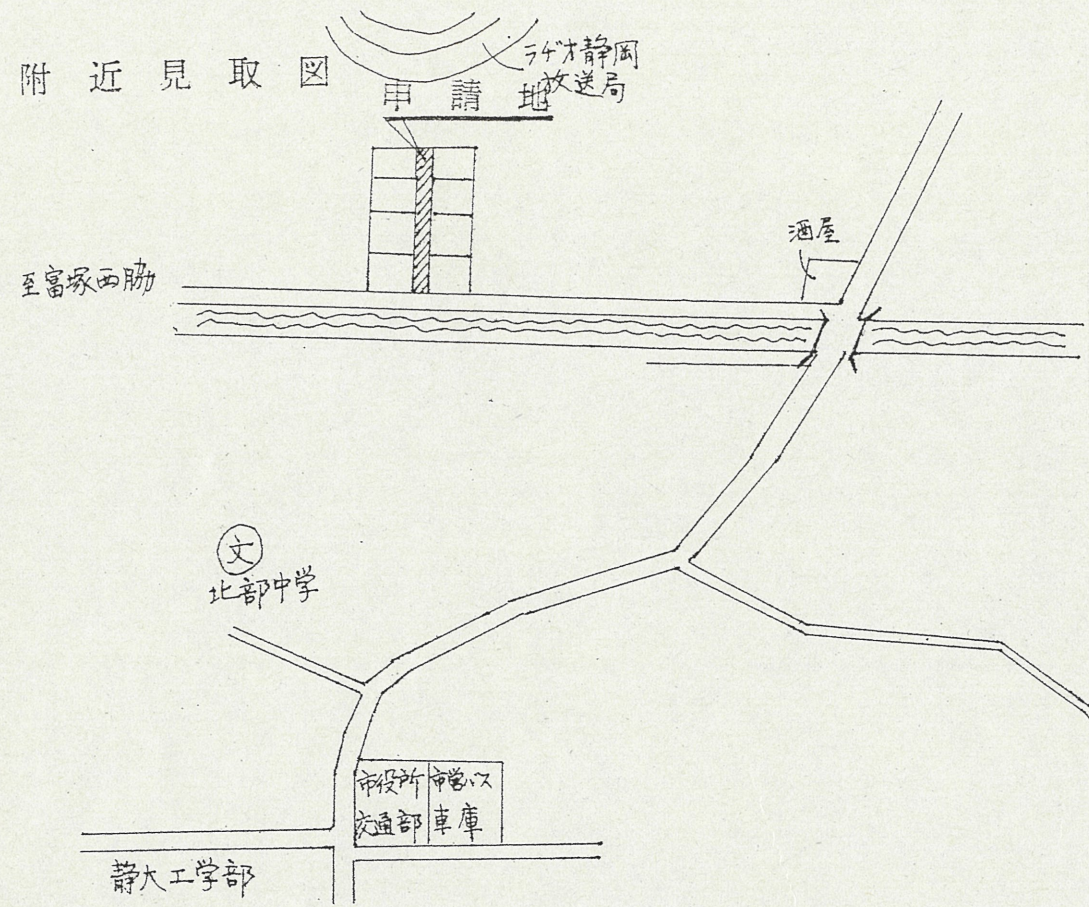



附近見取図

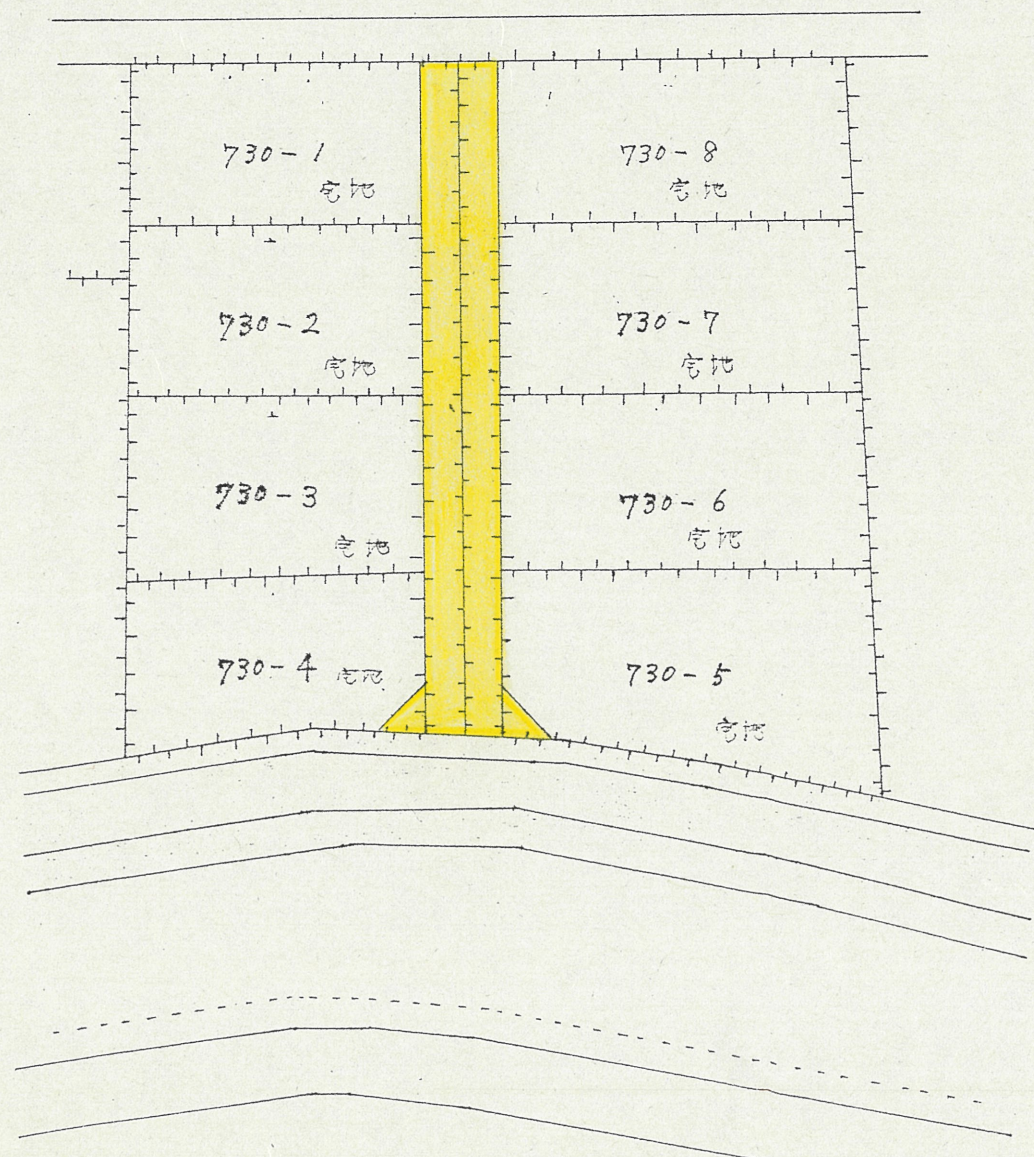


断面図

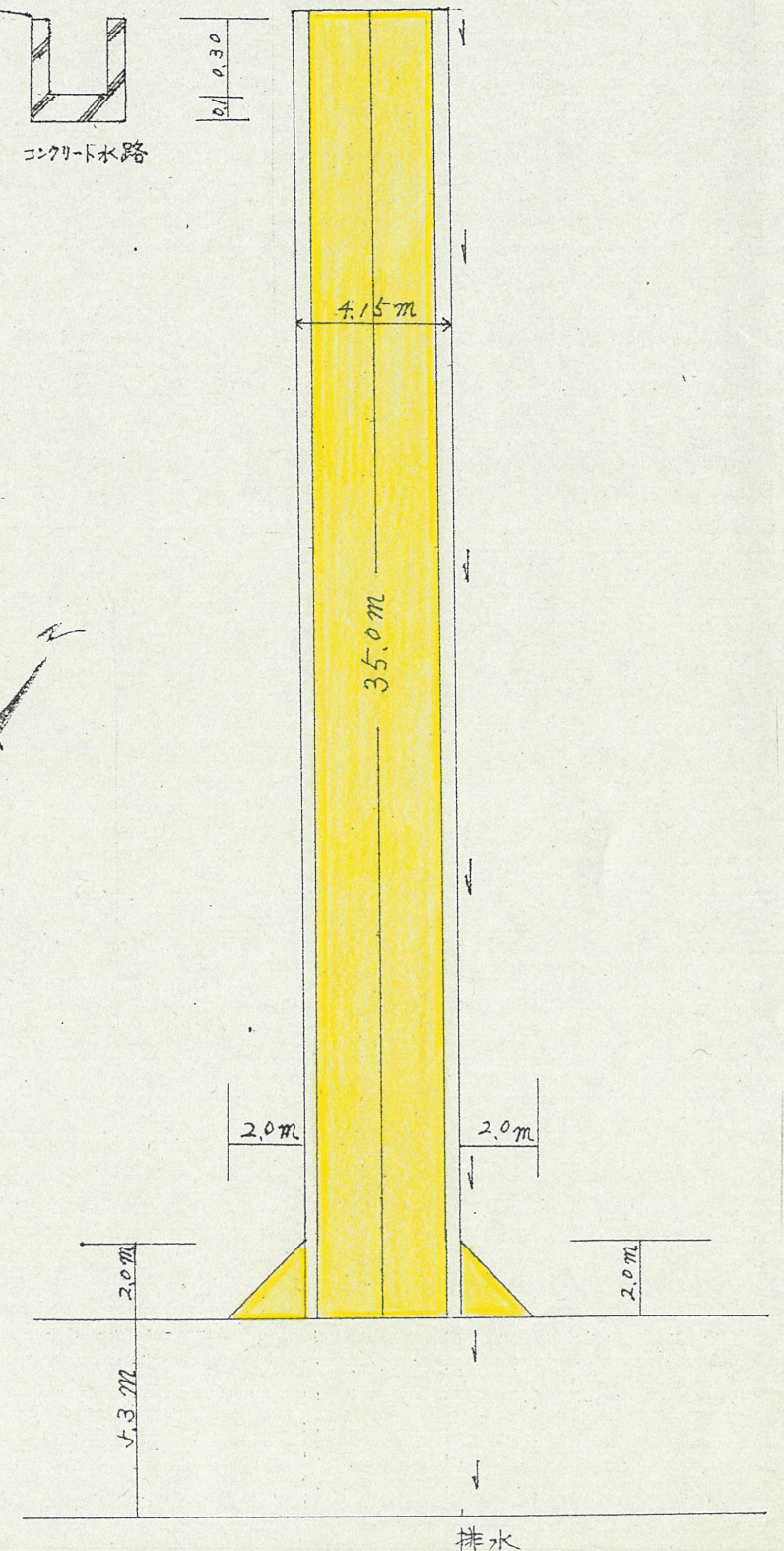
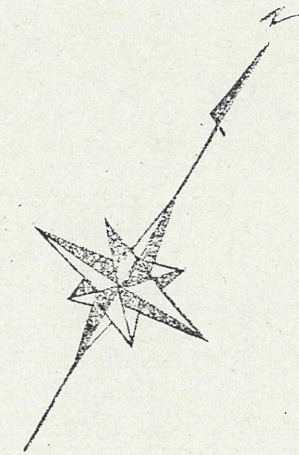


断面図 S 1/30

道路位置指定図	指定番号	47-62
富塚町 地内	指定年月日	S47. 7.26



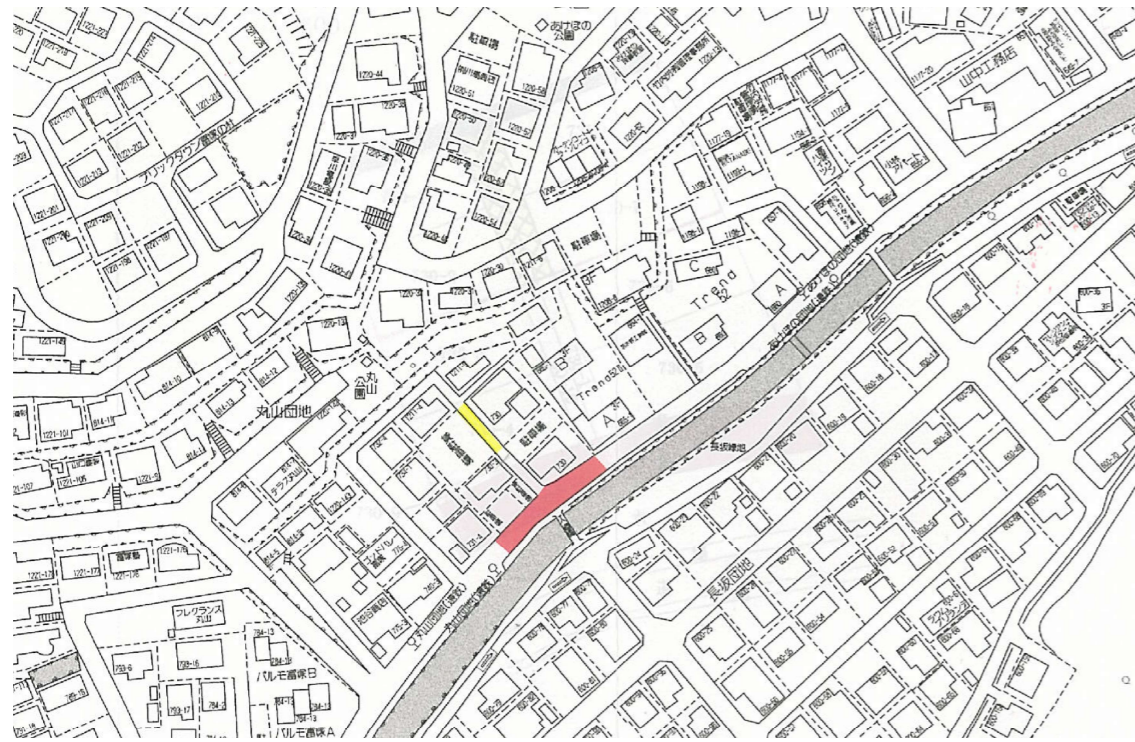
公図 S 1/300



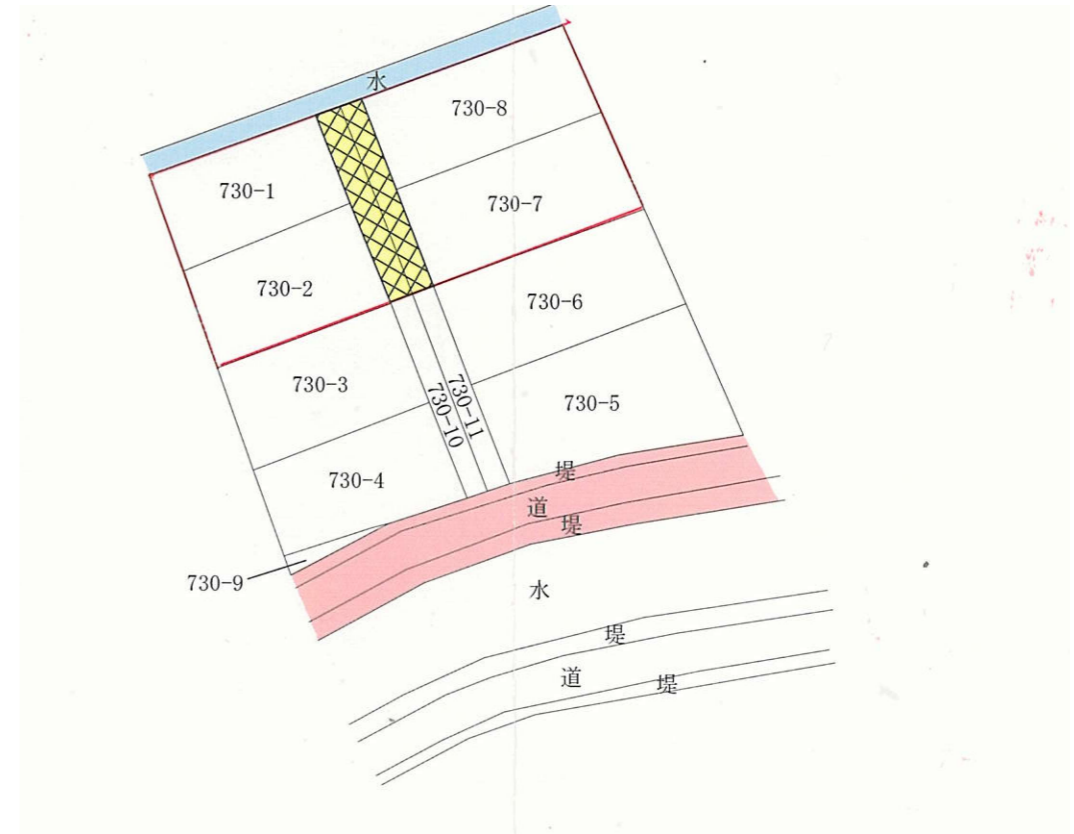
実測図 S 1/200

道路位置指定図	指定番号	3-5
富塚町	指定年月日	R3. 12. 16

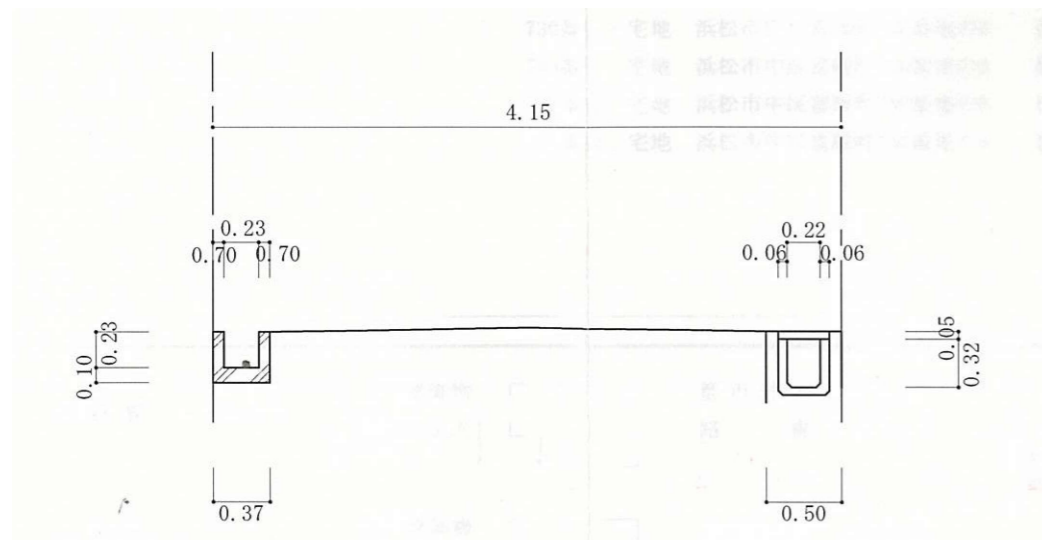
附近見取図



公図写 縮尺:1/600

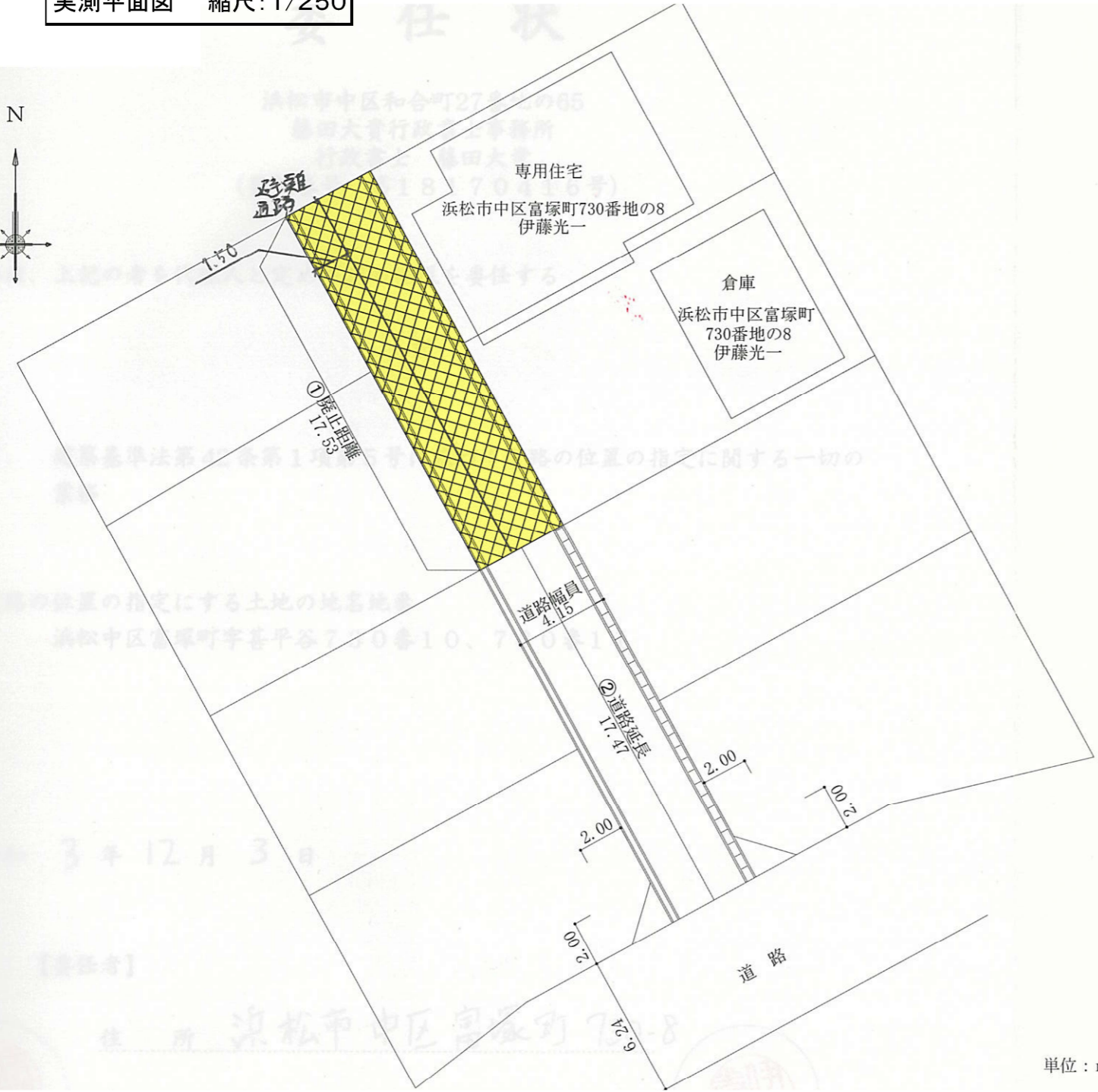



断面図 縮尺:1/50



道路位置指定図	指定番号	3-5
富塚町	指定年月日	R3.12.16

実測平面図 縮尺: 1/250



単位: m