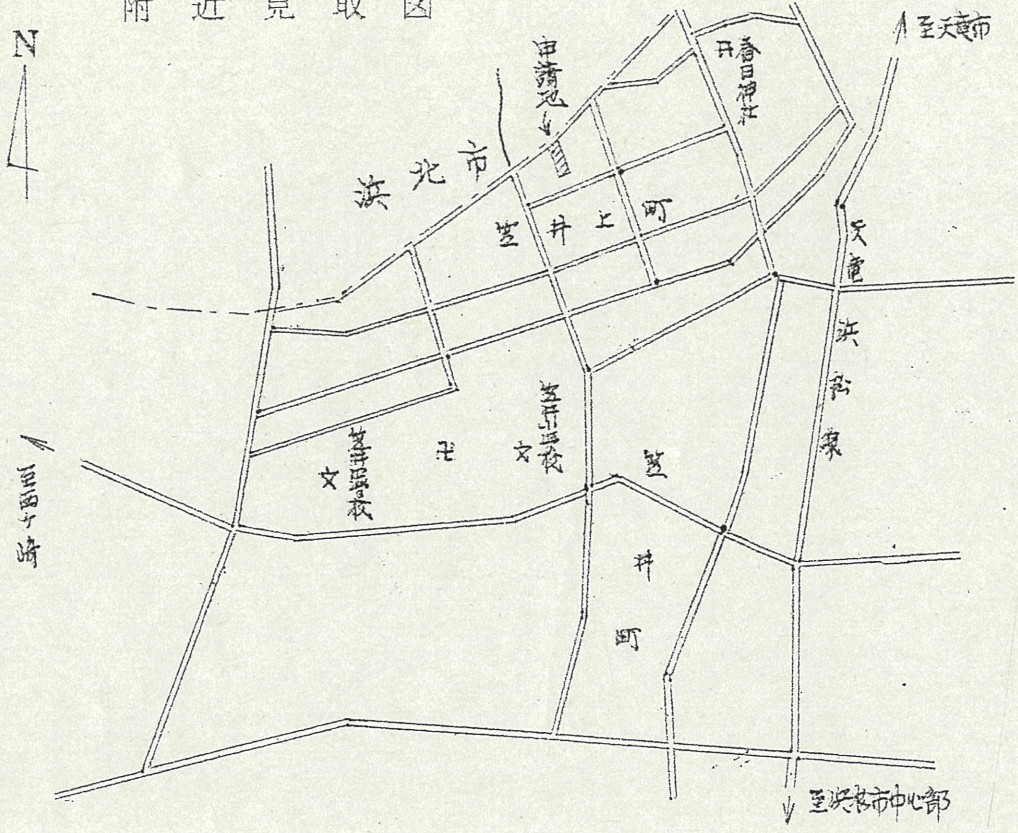


道路位置指定図	指定番号	47-97
笠井上町 地内	指定年月日	S47.11.21

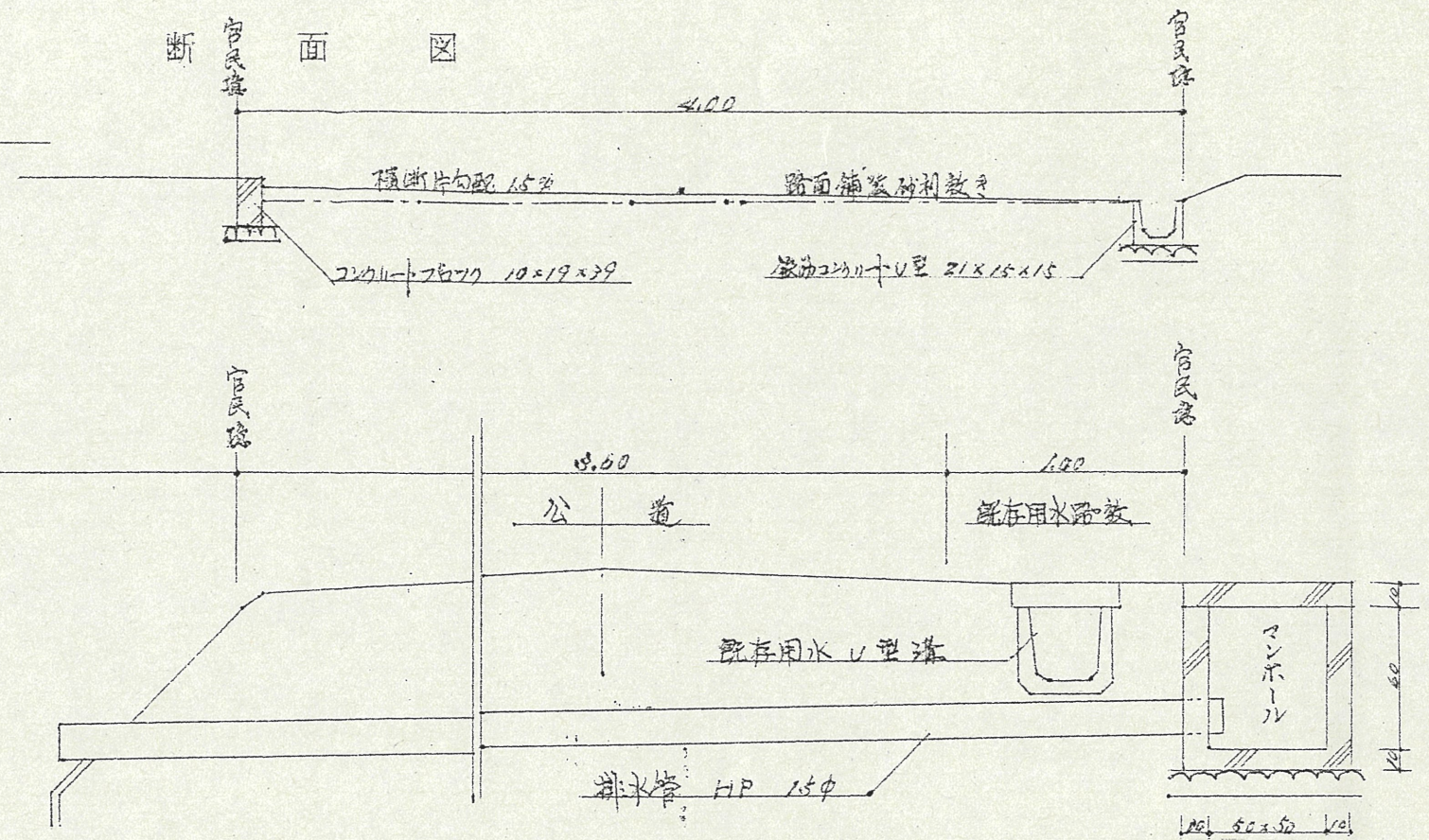
附近見取図



→ 申請道路横断面図

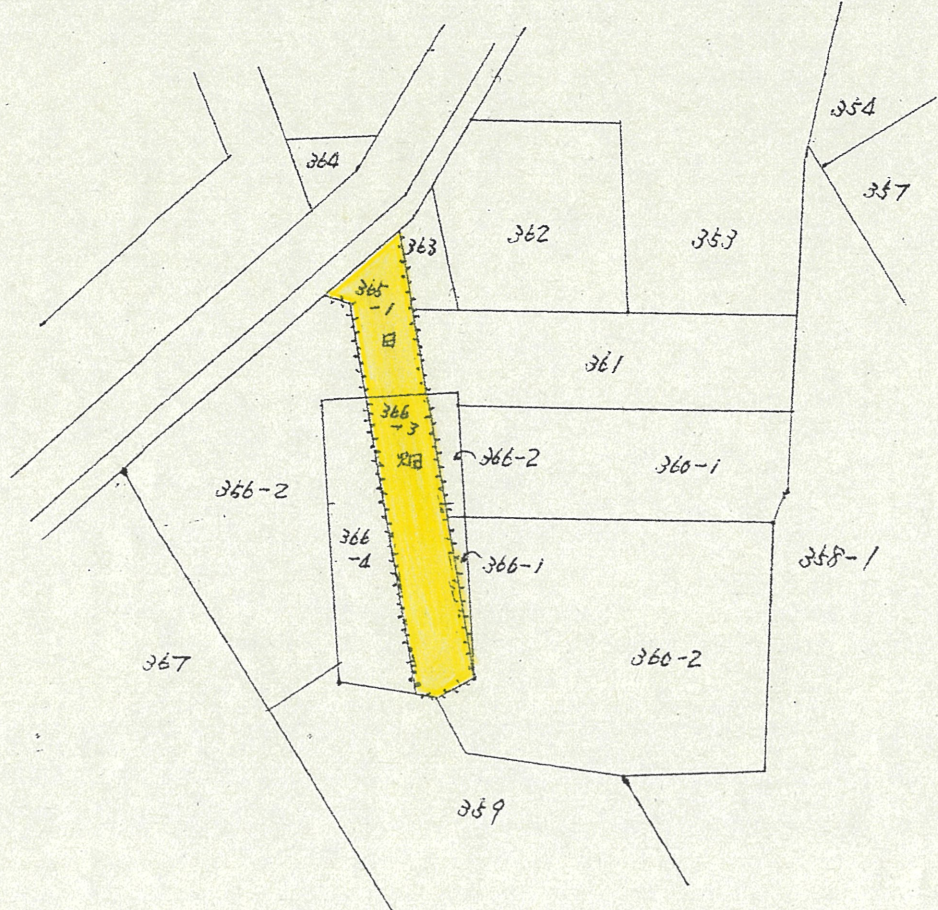

1 : 30

断面図



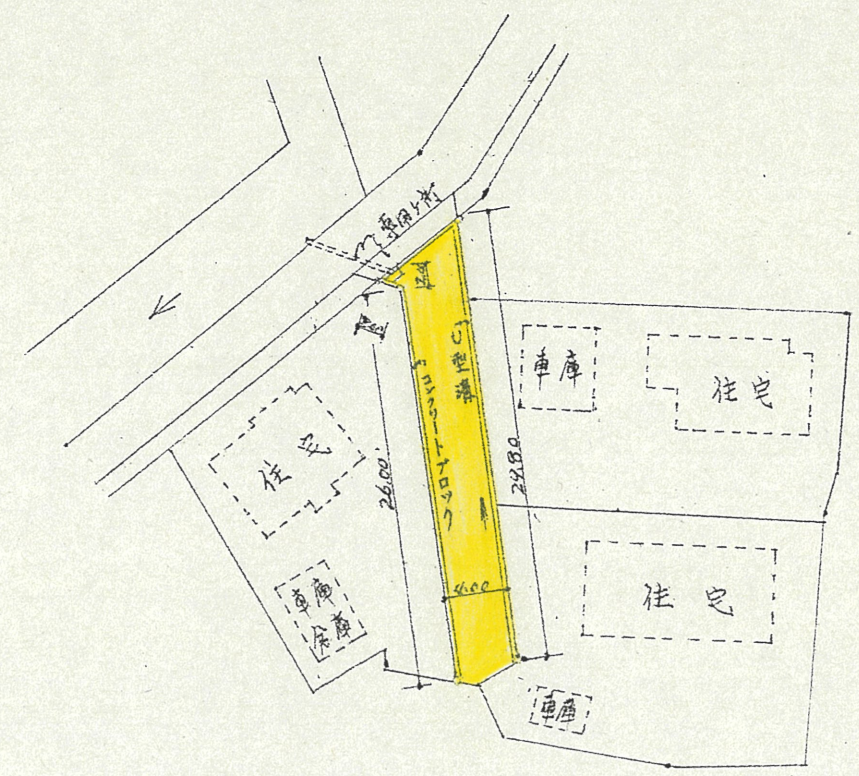
→ 排水系統断面図

1 : 30



→ 笠井上町字田原 公図写

1 : 500



→ 実測図

1 : 500