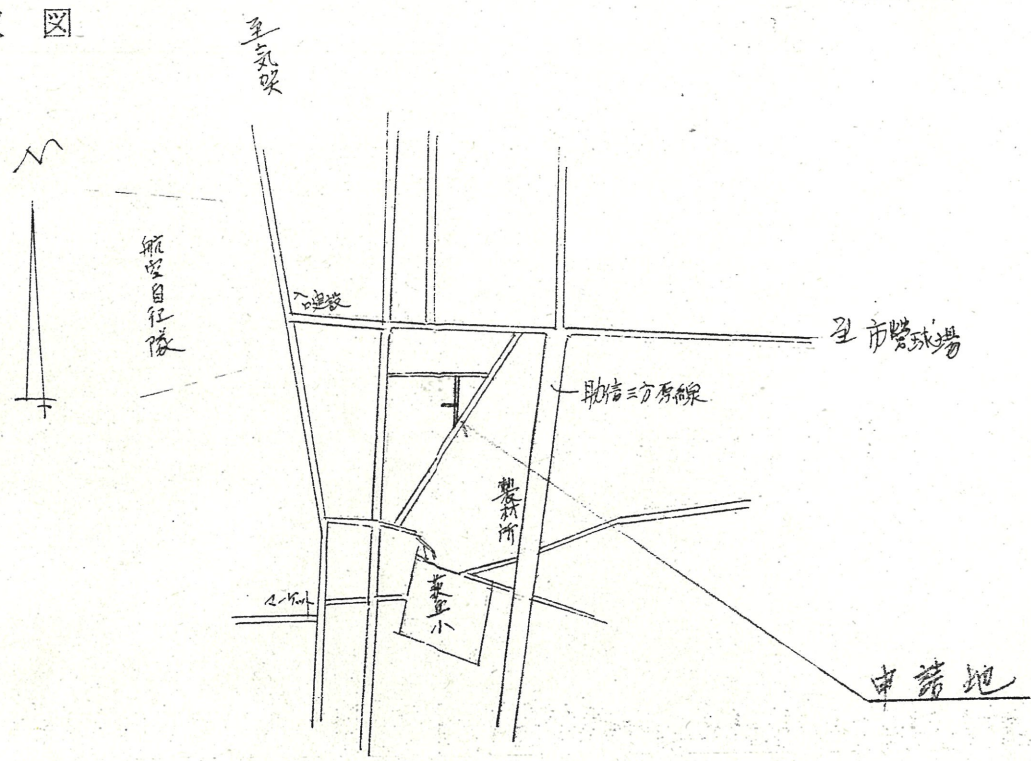


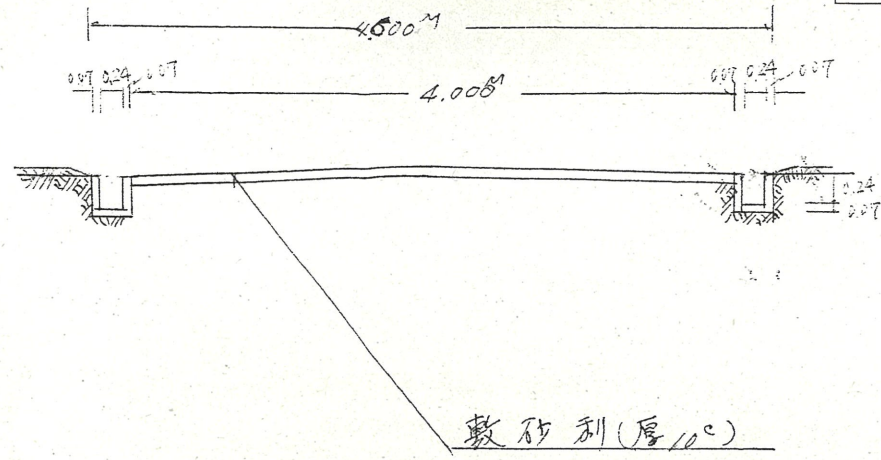
附近見取図



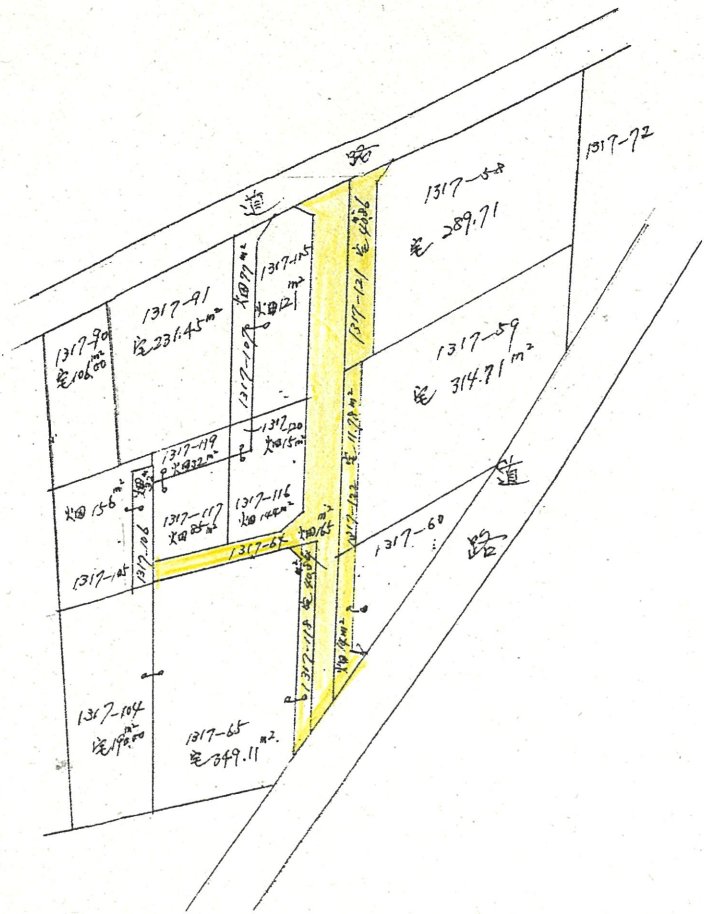
断面図

S = 1/50

道路位置指定図	指定番号	48-117
萩町 地内	指定年月日	S49. 2.22



公道守, S = 1/600



実測図 S = 1/300

