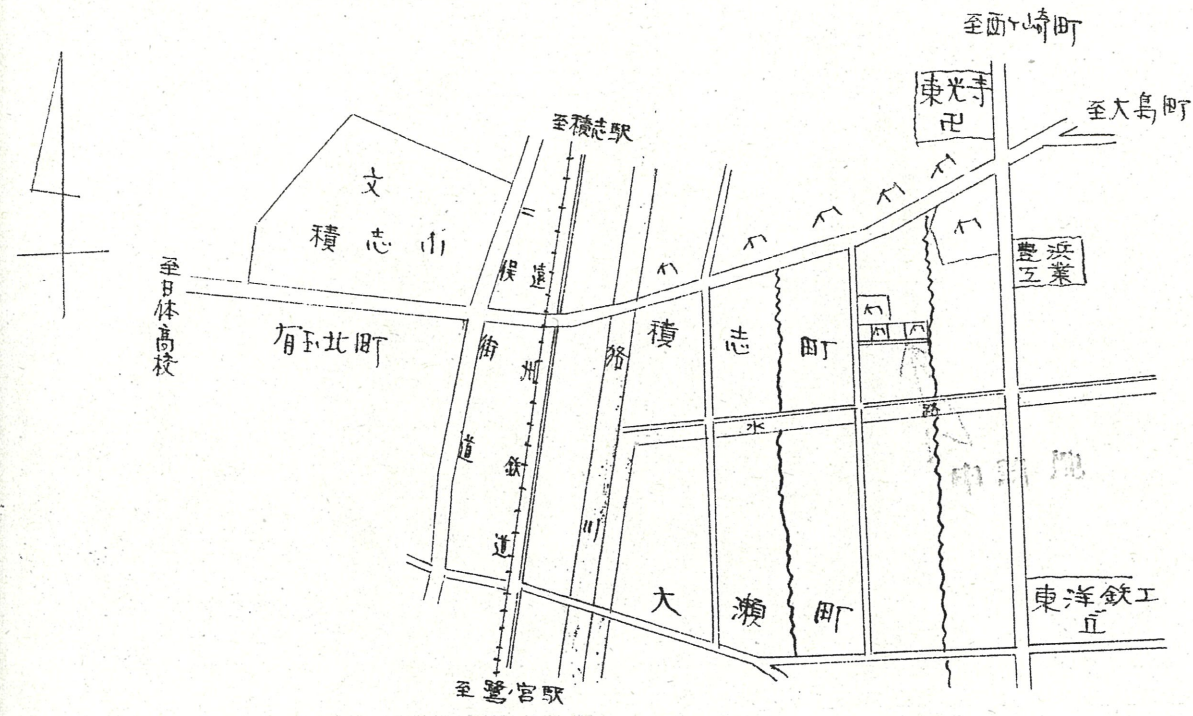
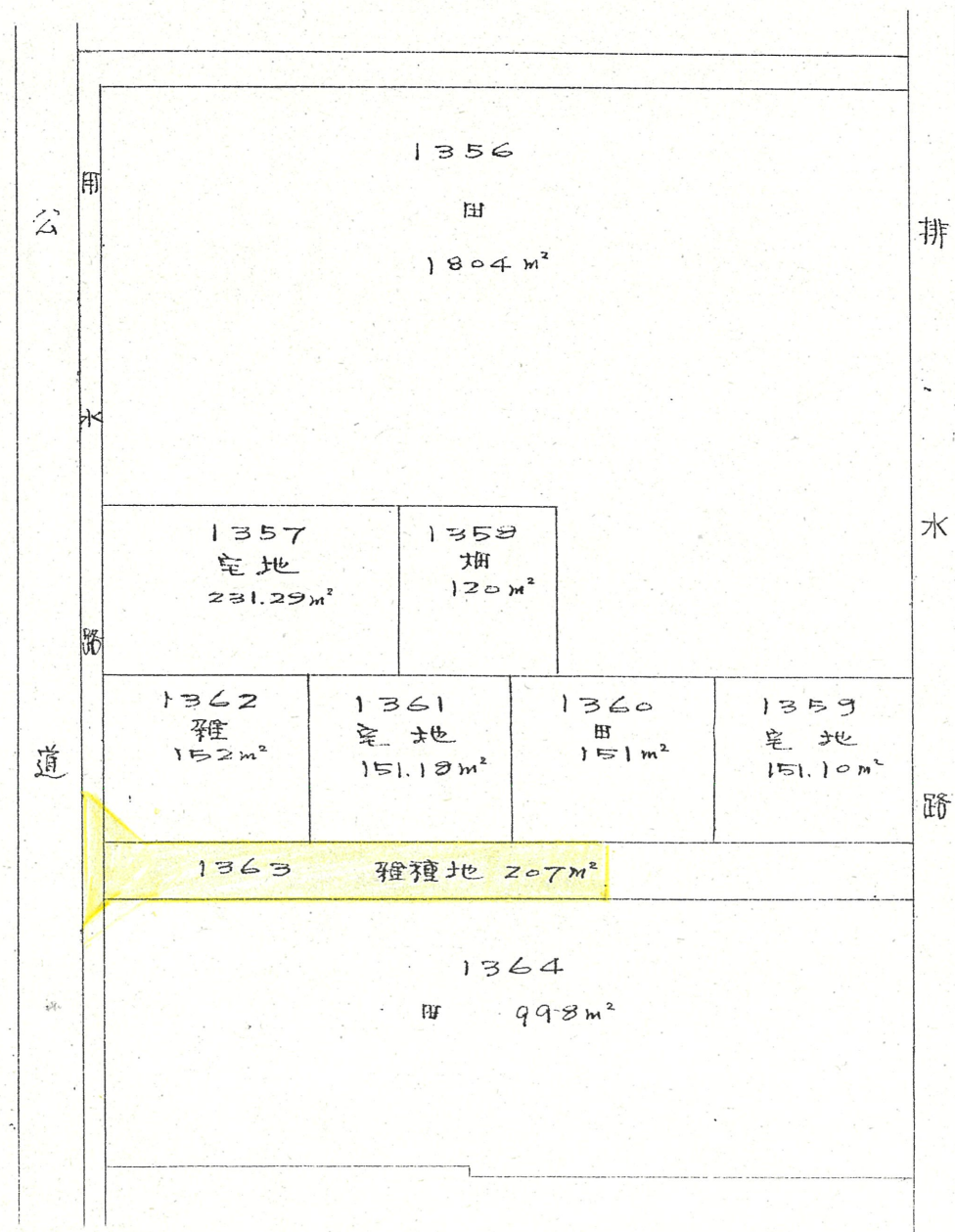


附近見取図

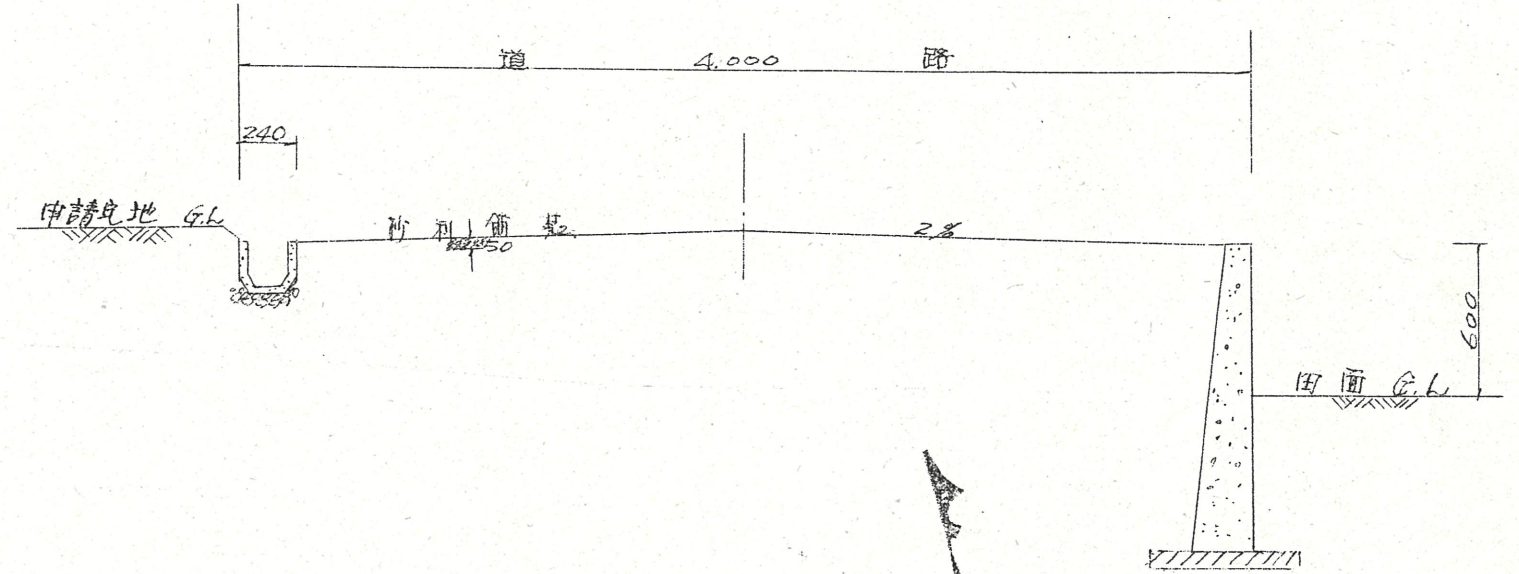


公図写 1/500



断面図 1/30

|         |       |           |
|---------|-------|-----------|
| 道路位置指定図 | 指定番号  | 48-71     |
| 積志町 地内  | 指定年月日 | S48.10.15 |



実測図 1/300

