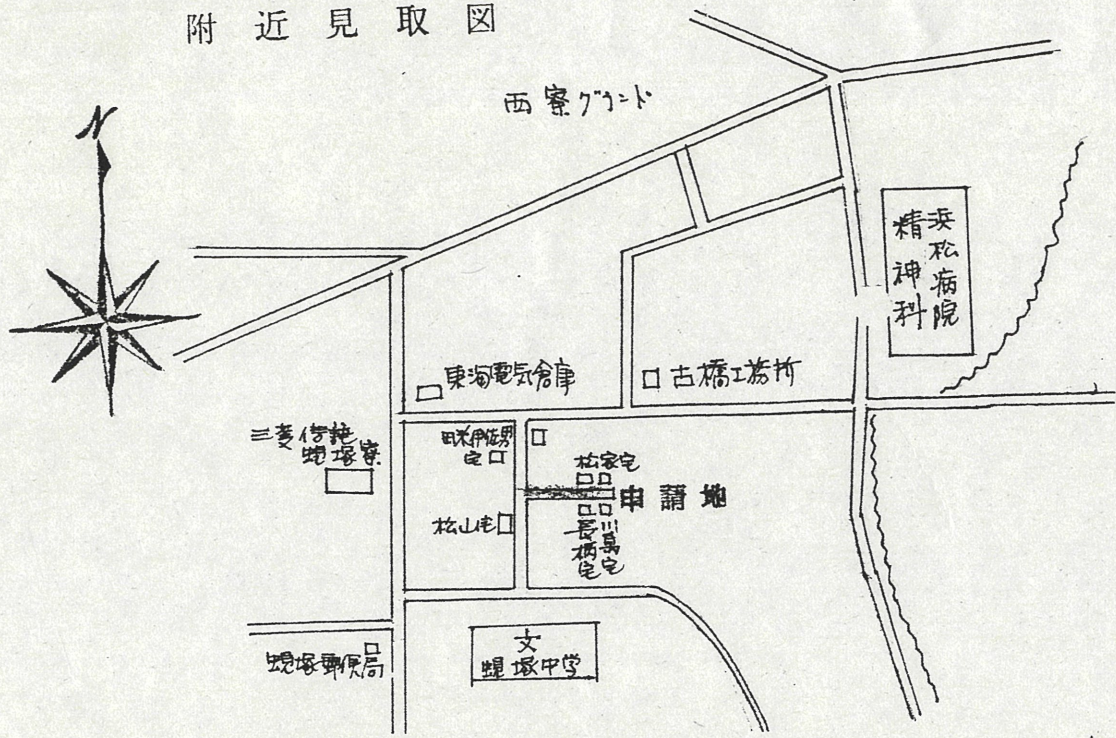
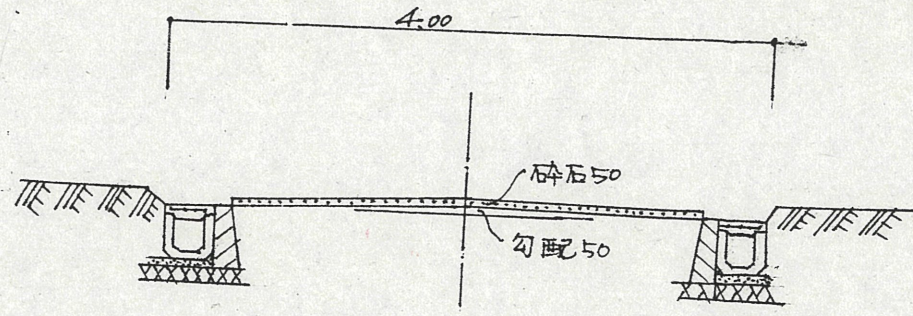


附近見取図



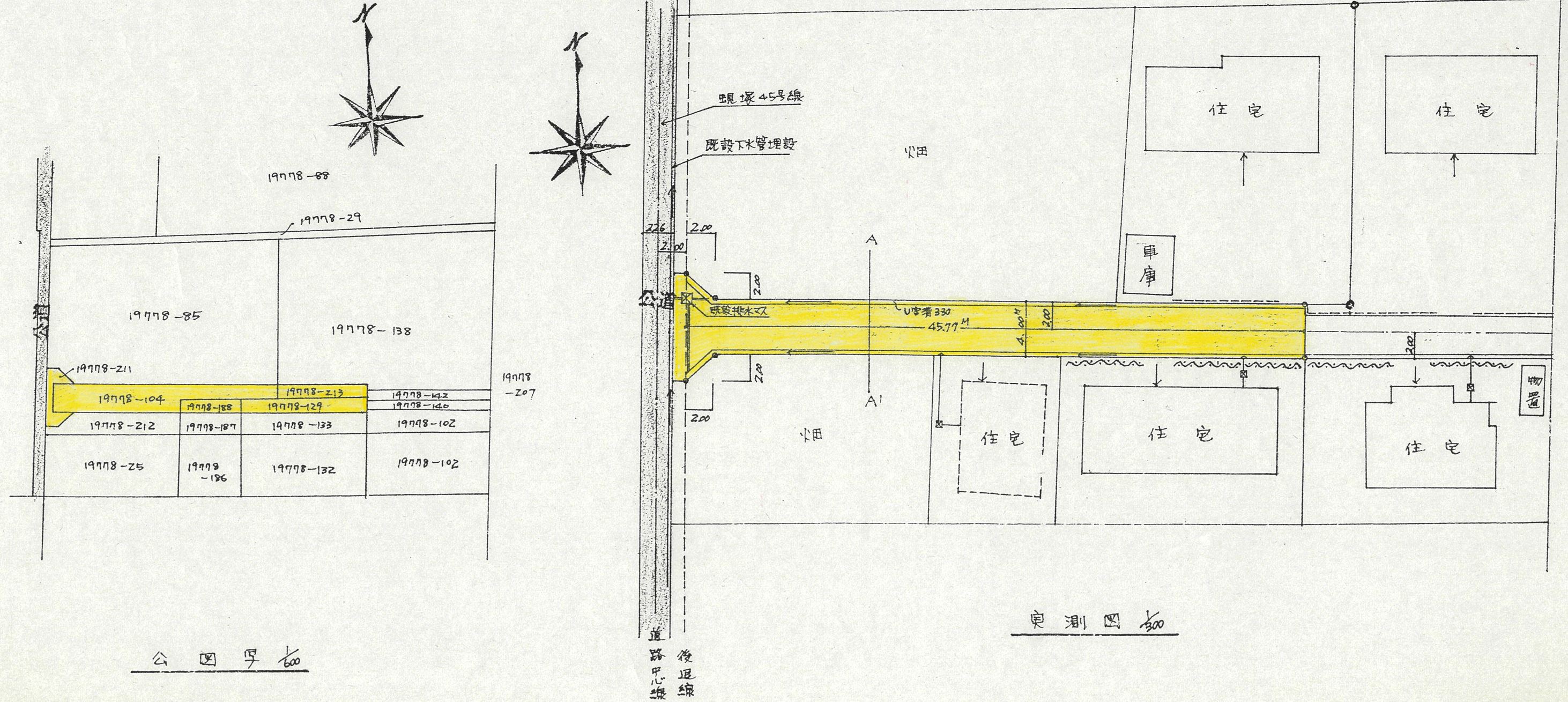
断面図

道路位置指定図	指定番号	49-24
蛭塚二丁目 地内	指定年月日	S50. 2. 6



A-A' 断面図

地籍図 (実測図及び公図写)



公図写 60

実測図 300